Kiemelt jelentőségű és különleges természetmegőrzési területek

EOTR 811. szelvény

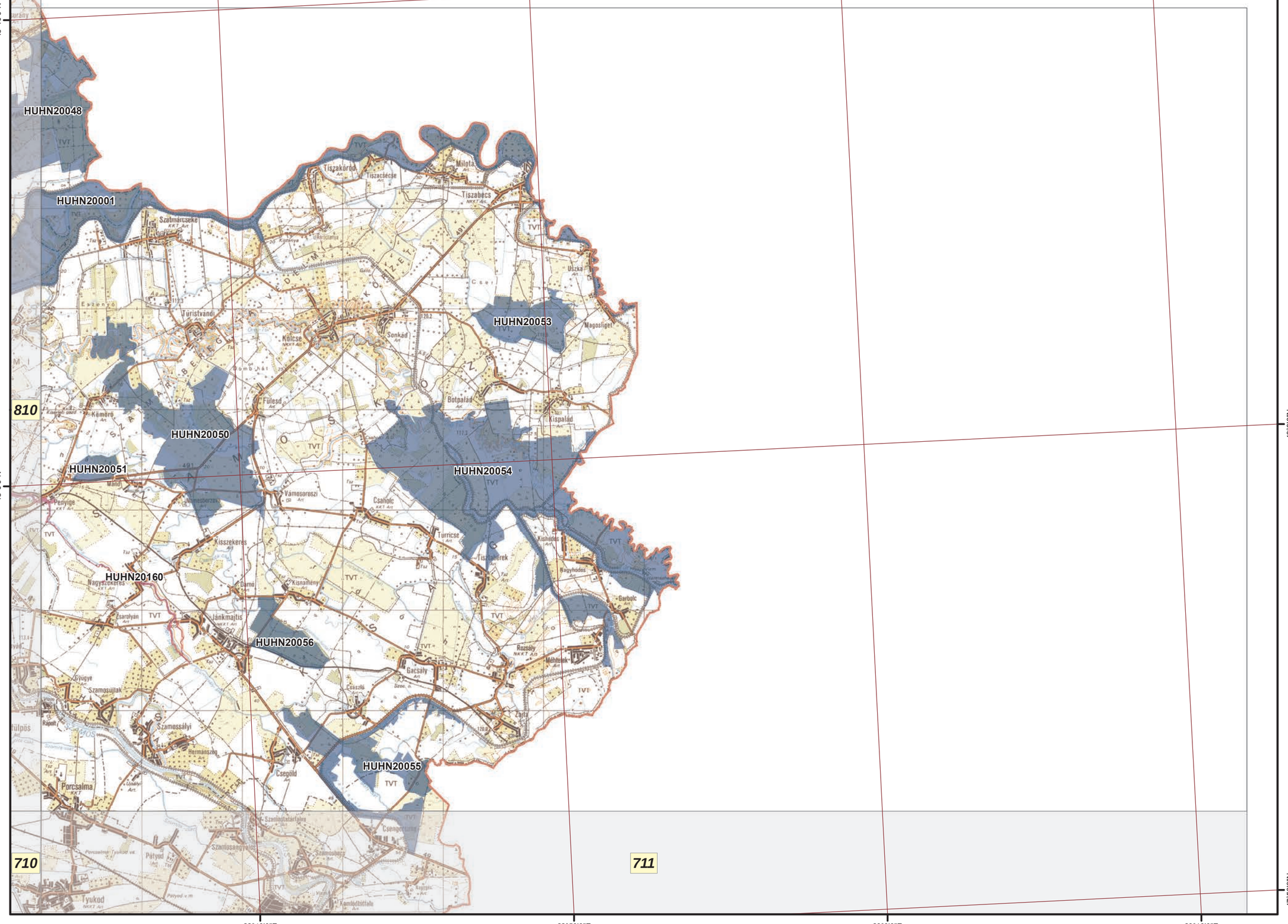

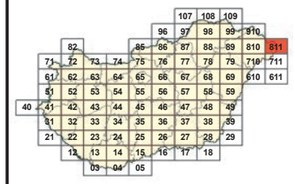

Jelmagyarázat

Kiemelt jelentőségű természetmegőrzési területek

HUHN20001	Felső-Tisza
HUHN20048	Tarpa-Tákos
HUHN20050	Kömörő-Fülesd
HUHN20051	Eret-hegy
HUHN20053	Magosligeti-erdő és gyepek
HUHN20054	Csaholc–Garbolc
HUHN20055	Rozsály–Csengersima
HUHN20056	Jánki-erdő
HUHN20160	Gögő-Szenke

Az adatok tájékoztató jellegűek.

M 1:145 000

É

0 1 2 3 4 km

A méretarányszám kizárólag fekvő A3-as lapméret esetén értendő. Az arányméték a térképlap méretének aránytartó változása után is használható.

A térkép szelvényezés alapja az EOTR 1:100 000 méretarányú szelvényháló.

Vetületi rendszer:
Egységes Országos Vetület
Koordinátahálózat: WGS84

A GPS (WGS84) koordináták a PDF formátumú térképen Adobe 9 (vagy magasabb) verziószámú Reader ill. Professional szoftverekkel tizedes fokokban azonosíthatók.

Adatforrás:
Földmérési és Távérzékelési Intézet;
Környezetvédelmi és Vízügyi Minisztérium,
Nemzeti Környezeti Térinformatikai Rendszer

Szerkesztette:
Környezetvédelmi és Vízügyi Minisztérium,
GRID Budapest,
2009. december

Kiemelt jelentőségű és különleges természetmegőrzési területek

EOTR 52. szelvény

16°50'0"E
17°0'0"E
17°10'0"E
17°20'0"E
47°20'0"N
47°10'0"N
61
62
63
51
53
41
42
43
HUFH20010
HUON20009
HUON20012
HUON20008
HUBF20015
HUON20005
HUON20013
HUON20001
HUON20014
HUON20007
HUON20008
HUBF20009
HUBF20011
SÁRVÁR
CELLDÖMÖLK
Rábapaty
Szeleste
Ostffyasszonyfa
Vönöck
Kemenesmagasi
Szergény
Mezőlak
Mihályháza
Marcalgergelyi
Kemenesszentmárton
Külsövat
Merseved
Nemesszalók
Nyárád
Pápadereske
Dáka
Nagysimonyi
Sitke
Gérce
Mesteri
Adorjánháza
Csögle
Dabrony
Nagyalásony
Pápasalamon
Vid
Ikervár
Pecel
Sótony
Nyőgér
Meggyeskovácsi
Vásárosmiske
Kücsk
Nemeskocs
Boba
Nagypirit
Kispirit
Kiscsősz
Kisszőlős
Somlóvecse
Somlószőlős
Egyházashetye
Borgáta
Káld
Kamond
Kerta
Iszkáz
Somlóvásárhely
Somlójenő
Tüskevár
Apácatorna
Borszörcsök
Karakószörcsök
Kemenesszálfa
Jánosháza
Duka
Karakó
Kisszőlős
Vashosszúfalu
Hosszúpereszteg
Bögöte
Nemeskeresztúr
Veszprémgalsa
Hosztót
Szentimrefalva
Zalameggyes
Rigács
Nemeshany
Káptalanfa
Zalaerdőd
Egervölgy
Szemenye
Csipkerek
Alsójánlak
Bejcgyertyános
Gutatöttös
Rum
Meggyeskovácsi
Csempeszkopács
Ölbő
Bögöt
Csénye
Megyehid
Pecel
Ikervár
Sótony
Nyőgér
Rábaszentmihály
Rábaszentmárton
Sárfimizdó
Felső-Cice-d.
Bekás
Vinár
Nagyvacsád
Antalpuszta
Kisfaludy-tó
Kedves-h.
Somló
Oroszi
Dobai-tatós-erdő
Nosztop
Csehimindszent
Csehi
Mikosszéplak
Pacsony
Olaszfa
Oszkó
Gyepükaján
Ukk
Dabronc
Gosánfa
Csonkás-h.
Szállás-ko
Helyefő
Meyer
Keled
Mesteri
Vásárosmiske
Kücsk
Egyházashetye
Borgáta
Kissomlyó
Kemenesszálfa
Jánosháza
Duka
Karakó
Vashosszúfalu
Hosszúpereszteg
Bögöte
Nemeskeresztúr
Veszprémgalsa
Hosztót
Szentimrefalva
Zalameggyes
Rigács
Nemeshany
Káptalanfa
Zalaszegvár
Kisszőlős
Tüskevár
Apácatorna
Borszörcsök
Karakószörcsök
Somlójenő
Somlóvásárhely
Somló
Oroszi
Dobai-tatós-erdő
Nosztop
Gyepükaján
Ukk
Dabronc
Gosánfa
Csehimindszent
Csehi
Mikosszéplak
Pacsony
Olaszfa
Oszkó
Alsójánlak
Csipkerek
Egervölgy
Szemenye
Kám
Gutatöttös
Rum
Bejcgyertyános

Kiemelt jelentőségű és különleges természetmegőrzési területek

EOTR 53. szelvény

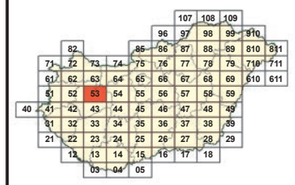

Jelmagyarázat

- Kiemelt jelentőségű természetmegőrzési területek
- Különleges természet-megőrzési területek

HUBF20001	Keleti-Bakony
HUBF20002	Papod és Miklád
HUBF20003	Kab-hegy
HUBF20008	Csatár-hegy és Miklós Pál hegy
HUBF20009	Devecseri Széki-erdő
HUBF20017	Kádártai dolomitmezők
HUBF20018	Megye-hegy
HUBF20022	Mogyorós-hegy
HUBF20023	Hajmáskéri Törökcsapás
HUBF20031	Szentkirályszabadja
HUBF30001	Északi-Bakony

Az adatok tájékoztató jellegűek.

M 1:145 000

É

0 1 2 3 4 km

A méretarányszám kizárólag fekvő A3-as lapméret esetén értendő. Az arányméríték a térképlap méretének aránytartó változása után is használható.

A térkép szelvényezés alapja az EOTR 1:100 000 méretarányú szelvényháló.

Vetületi rendszer:
Egységes Országos Vetület
Koordinátahálózat: WGS84

A GPS (WGS84) koordináták a PDF formátumú térképen Adobe 9 (vagy magasabb) verziószámú Reader ill. Professional szoftverekkel tizedes fokokban azonosíthatók.

Adatforrás:
Földmérési és Távérzékelési Intézet;
Környezetvédelmi és Vízügyi Minisztérium,
Nemzeti Környezeti Térinformatikai Rendszer

Szerkesztette:
Vidékfejlesztési Minisztérium,
GRID Budapest,
2012.

Kiemelt jelentőségű és különleges természetmegőrzési területek

EOTR 54. szelvény

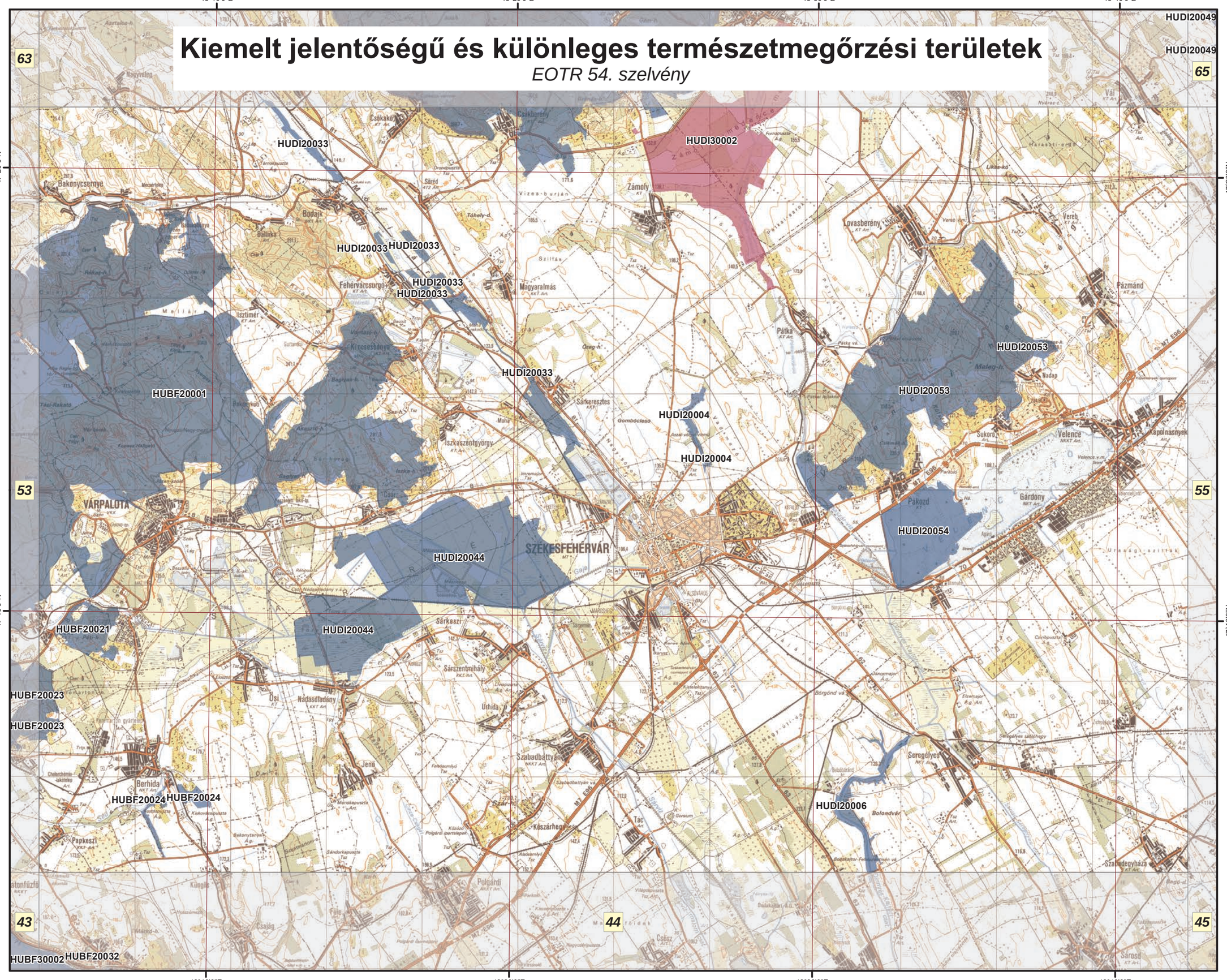

Jelmagyarázat

Kiemelt jelentőségű természetmegőrzési területek

Különleges természet-megőrzési területek

HUBF20001	Keleti-Bakony
HUBF20021	Péti-hegy
HUBF20023	Hajmáskéri Törökcsapás
HUBF20024	Berhidai-löszvölgyek
HUDI20004	Aszal-völgy
HUDI20006	Belsőbárándi löszvölgy
HUDI20033	Móri-árok
HUDI20044	Sárrét
HUDI20053	Velencei-hegység
HUDI20054	Velencei-tó
HUDI30001	Vértes
HUDI30002	Zámolyi-medence

Az adatok tájékoztató jellegűek.

M 1:145 000

É

0 1 2 3 4 km

A méretarányszám kizárólag fekvő A3-as lapméret esetén értendő. Az arányméríték a térképlap méretének aránytartó változása után is használható.

A térkép szelvényezés alapja az EOTR 1:100 000 méretarányú szelvényháló.

Vetületi rendszer:
Egységes Országos Vetület
Koordinátahálózat: WGS84

A GPS (WGS84) koordináták a PDF formátumú térképen Adobe 9 (vagy magasabb) verziószámú Reader ill. Professional szoftverekkel tizedes fokokban azonosíthatók.

Adatforrás:
Földmérési és Távérzékelési Intézet;
Környezetvédelmi és Vízügyi Minisztérium,
Nemzeti Környezeti Térinformatikai Rendszer

Szerkesztette:
Vidékfejlesztési Minisztérium,
GRID Budapest,
2012.

Kiemelt jelentőségű és különleges természetmegőrzési területek

EOTR 55. szelvény

Jelmagyarázat

Kiemelt jelentőségű természetmegőrzési területek

HUDI20002	Adony-perkátai löszvölgyek
HUDI20007	Besnyői löszvölgy
HUDI20034	Duna és ártere
HUDI20042	Ráckevei Duna-ág
HUDI20045	Szigethalmi homokbuckák
HUDI20051	Turjánvidék
HUDI20052	Érd-Százhalombattai táblarög
HUKN20001	Felső-kiskunsági szikes puszta
HUKN20002	Peszéri-erdő
HUKN20003	Felső-kiskunsági turjánvidék

Az adatok tájékoztató jellegűek.

M 1:145 000

É

0 1 2 3 4 km

A méretarányszám kizárólag fekvő A3-as lapméret esetén értendő. Az arányméték a térképlap méretének arántartó változása után is használható.

A térkép szelvényezés alapja az EOTR 1:100 000 méretarányú szelvényháló.

Vetületi rendszer:
Egységes Országos Vetület
Koordinátahálózat: WGS84

A GPS (WGS84) koordináták a PDF formátumú térképen Adobe 9 (vagy magasabb) verziószámú Reader ill. Professional szoftverekkel tizedes fokokban azonosíthatók.

Adatforrás:
Földmérési és Távérzékelési Intézet;
Környezetvédelmi és Vízügyi Minisztérium,
Nemzeti Környezeti Térinformatikai Rendszer

Szerkesztette:
Vidékfejlesztési Minisztérium,
GRID Budapest,
2012.

Kiemelt jelentőségű és különleges természetmegőrzési területek

EOTR 56. szelvény

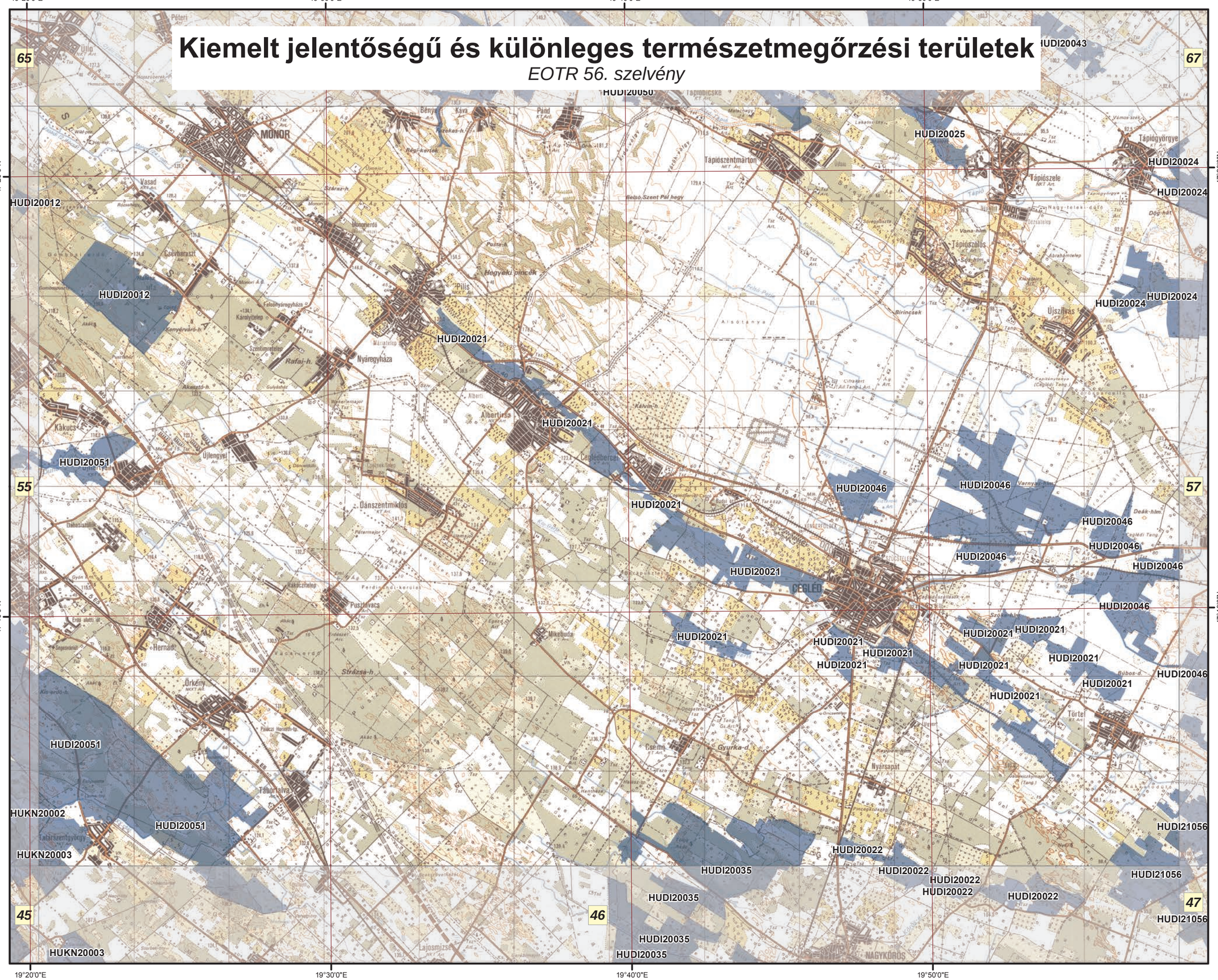

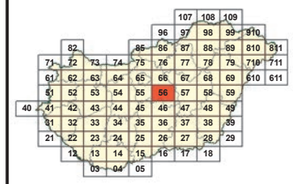

Jelmagyarázat

Kiemelt jelentőségű természetmegőrzési területek

HUDI20012	Csévharaszti homokvidék
HUDI20019	Felső-Tápió
HUDI20021	Gerje mente
HUDI20022	Gógány- és Kőrös-ér mente
HUDI20024	Tápiógyörgye-Újszilvási szikesek
HUDI20025	Hajta mente
HUDI20035	Nagykőrösi pusztai tölgyesek
HUDI20046	Székek
HUDI20050	Alsó-Tápió és patakvölgyek
HUDI20051	Turjánvidék
HUDI21056	Jászkarajenői puszták
HUKN20002	Peszéri-erdő
HUKN20003	Felső-kiskunsági turjánvidék

Az adatok tájékoztató jellegűek.

M 1:145 000

É

0 1 2 3 4 km

A méretarányszám kizárólag fekvő A3-as lapméret esetén értendő. Az aránymérték a térképlap méretének arántartó változása után is használható.

A térkép szelvényezés alapja az EOTR 1:100 000 méretarányú szelvényháló.

Vetületi rendszer:
Egységes Országos Vetület
Koordinátahálózat: WGS84

A GPS (WGS84) koordináták a PDF formátumú térképen Adobe 9 (vagy magasabb) verziószámú Reader ill. Professional szoftverekkel tizedes fokokban azonosíthatók.

Adatforrás:
Földmérési és Távérzékelési Intézet;
Környezetvédelmi és Vízügyi Minisztérium,
Nemzeti Környezeti Térinformatikai Rendszer

Vidékfejlesztési Minisztérium,
GRID Budapest,
2012.

Kiemelt jelentőségű és különleges természetmegőrzési területek

EOTR 57. szelvény

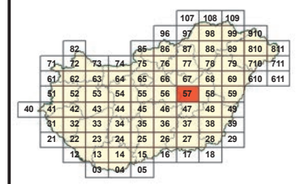

Jelmagyarázat

Kiemelt jelentőségű természetmegőrzési területek

HUDI20024	Tápiógyörgye-Újszilvási szikesek
HUDI20046	Székek
HUDI21056	Jászkarajenői puszták
HUHN20015	Közép-Tisza
HUHN20081	Újszász–jászboldogházi gyepek
HUHN20089	Alsó-Zagyva hullámtere

Az adatok tájékoztató jellegűek.

M 1:145 000

É

0 1 2 3 4 km

A méretarányszám kizárólag fekvő A3-as lapméret esetén értendő. Az aránymérték a térképlap méretének aránytartó változása után is használható.

A térkép szelvényezés alapja az EOTR 1:100 000 méretarányú szelvényháló.

Vetületi rendszer:
Egységes Országos Vetület
Koordinátahálózat: WGS84

A GPS (WGS84) koordináták a PDF formátumú térképen Adobe 9 (vagy magasabb) verziószámú Reader ill. Professional szoftverekkel tizedes fokokban azonosíthatók.

Adatforrás:
Földmérési és Távérzékelési Intézet;
Környezetvédelmi és Vízügyi Minisztérium,
Nemzeti Környezeti Térinformatikai Rendszer

Szerkesztette:
Vidékfejlesztési Minisztérium,
GRID Budapest,
2012.

Kiemelt jelentőségű és különleges természetmegőrzési területek

EOTR 58. szelvény

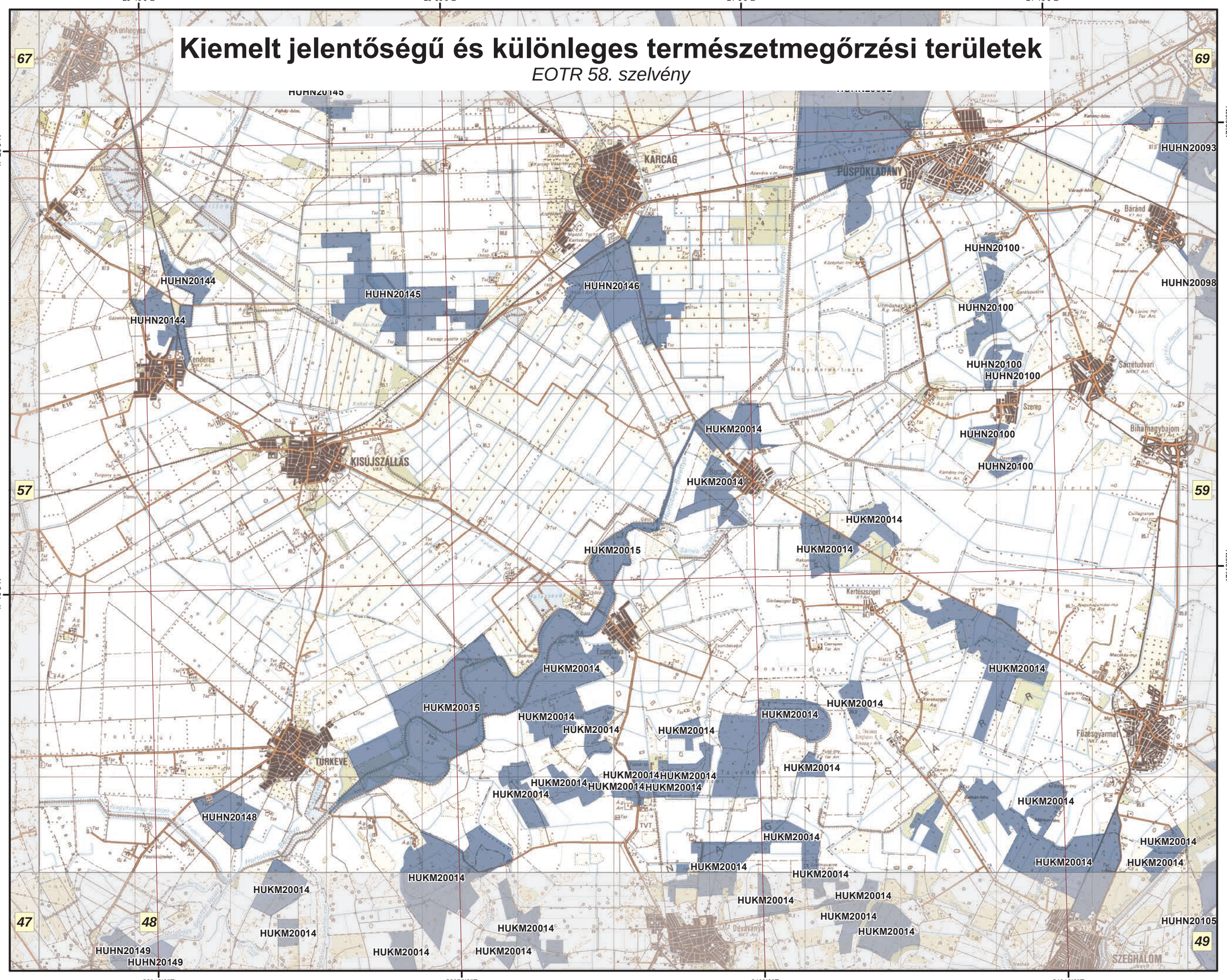
20°40'0"E
20°50'0"E
21°0'0"E
21°10'0"E
47°20'0"N
47°10'0"N
67
69
57
59
47
48
49
HUHN20145
HUHN20144
HUHN20144
HUHN20145
HUHN20146
HUHN20100
HUHN20100
HUHN20100
HUHN20100
HUHN20100
HUHN20100
HUHN20093
HUHN20098
HUKM20014
HUKM20014
HUKM20015
HUKM20014
HUKM20014
HUKM20014

Kiemelt jelentőségű és különleges természetmegőrzési területek

EOTR 59. szelvény

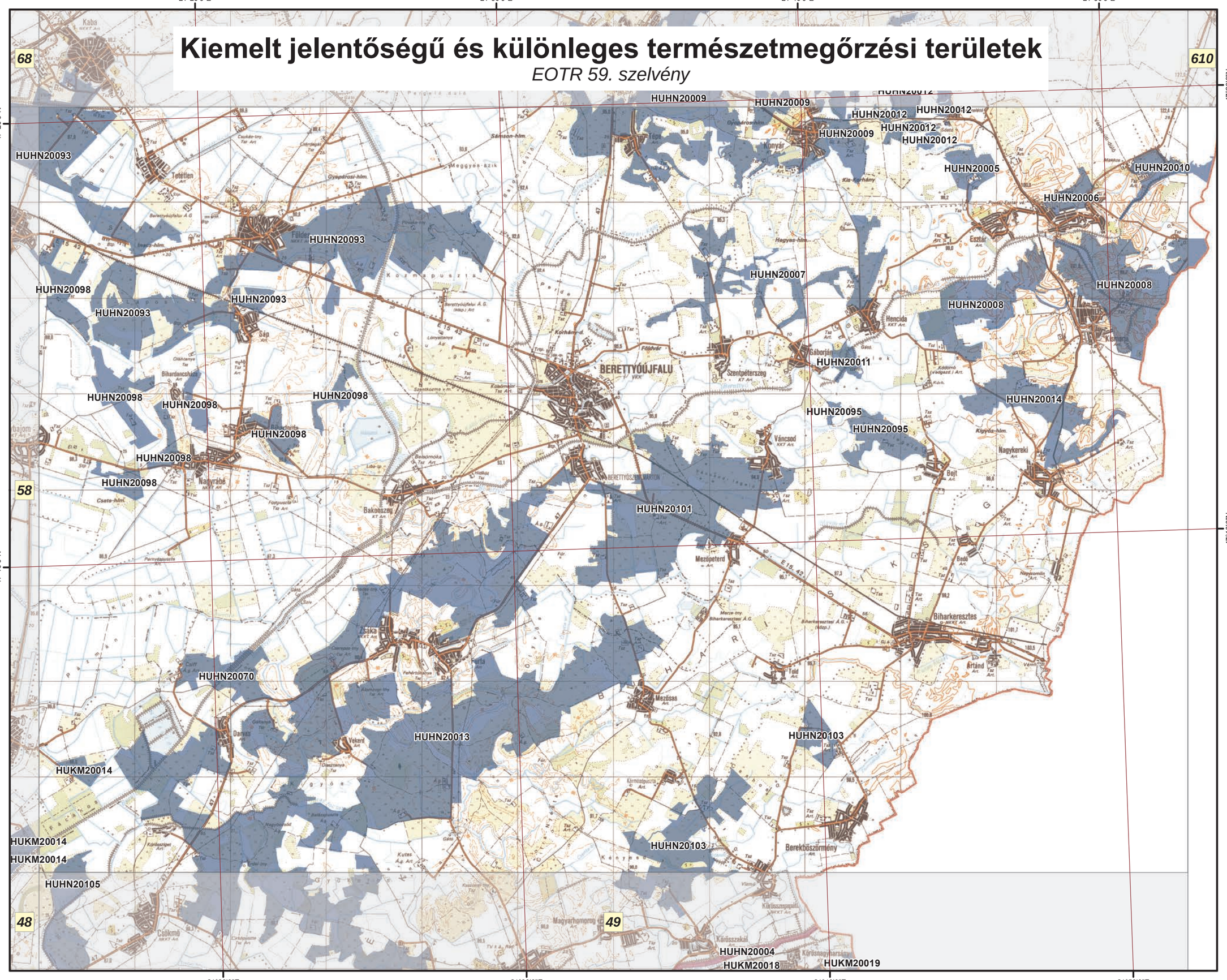

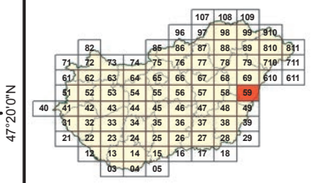

Jelmagyarázat

Kiemelt jelentőségű természetmegőrzési területek

HUHN20005	Nagy-széksós–Rakottyás
HUHN20006	Pocsaji csordalegelő
HUHN20007	Szentpéterszeg-Hencidai gyepek
HUHN20008	Kismarj-pocsaj-esztári gyepek
HUHN20009	Derecske-konyári gyepek
HUHN20010	Pocsaji-kapu
HUHN20011	Hencidai Csere-erdő
HUHN20012	Sándorosi-tavak
HUHN20013	Közép-Bihar
HUHN20014	Kismarjai Nagy-szik
HUHN20070	Darvasi Csiff-puszta
HUHN20093	Kaba-földesi gyepek
HUHN20095	Lányi-legelő
HUHN20098	Dél-ásványi gyepek
HUHN20101	Bihari-legelő
HUHN20103	Berekböszörmény–körmösdpusztai-legelők
HUHN20105	Csökmői gyepek
HUKM20014	Dévaványa környéki gyepek

Az adatok tájékoztató jellegűek.

M 1:145 000

É

0 1 2 3 4 km

A méretarányszám kizárólag fekvő A3-as lapméret esetén értendő. Az aránymérték a térképlap méretének aránytartó változása után is használható.

A térkép szelvényezés alapja az EOTR 1:100 000 méretarányú szelvényháló.

Vetületi rendszer:
Egységes Országos Vetület
Koordinátahálózat: WGS84

A GPS (WGS84) koordináták a PDF formátumú térképen Adobe 9 (vagy magasabb) verziószámú Reader ill. Professional szoftverekkel tizedes fokokban azonosíthatók.

Adatforrás:
Földmérési és Távérzékelési Intézet;
Környezetvédelmi és Vízügyi Minisztérium,
Nemzeti Környezeti Térinformatikai Rendszer

Vidékfejlesztési Minisztérium,
GRID Budapest,
2012.

Kiemelt jelentőségű és különleges természetmegőrzési területek

EOTR 61. szelvény

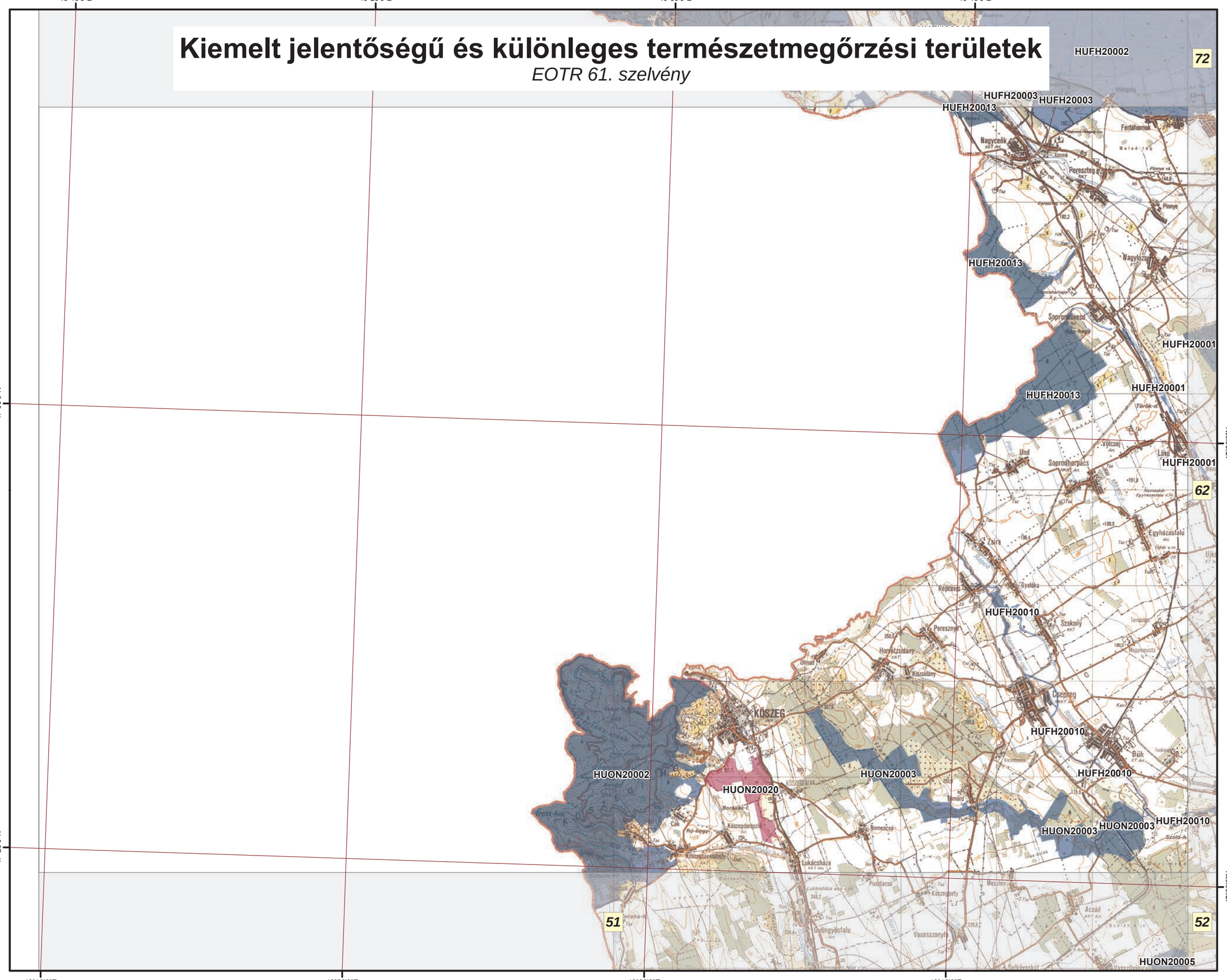

Jelmagyarázat

Kiemelt jelentőségű természetmegőrzési területek

Különleges természet-megőrzési területek

HUFH20001	Rábaköz
HUFH20002	Fertő-tó
HUFH20003	Fertőmelléki dombsor
HUFH20010	Répce mente
HUFH20012	Soproni-hegység
HUFH20013	Határ-menti erdők
HUON20002	Kőszegi-hegység
HUON20003	Ablánc-patak völgye
HUON20020	Gyöngyös-patak és kőszegi Alsó-rét

Az adatok tájékoztató jellegűek.

M 1:145 000

É

0 1 2 3 4 km

A méretarányszám kizárólag fekvő A3-as lapméret esetén értendő. Az aránymérték a térképlap méretének aránytartó változása után is használható.

A térkép szelvényezés alapja az EOTR 1:100 000 méretarányú szelvényháló.

Vetületi rendszer:
Egységes Országos Vetület
Koordinátahálózat: WGS84

A GPS (WGS84) koordináták a PDF formátumú térképen Adobe 9 (vagy magasabb) verziószámú Reader ill. Professional szoftverekkel tizedes fokokban azonosíthatók.

Adatforrás:
Földmérési és Távérzékelési Intézet;
Környezetvédelmi és Vízügyi Minisztérium,
Nemzeti Környezeti Térinformatikai Rendszer

Szerkesztette:
Környezetvédelmi és Vízügyi Minisztérium,
GRID Budapest,
2009. december

Kiemelt jelentőségű és különleges természetmegőrzési területek

EOTR 62. szelvény

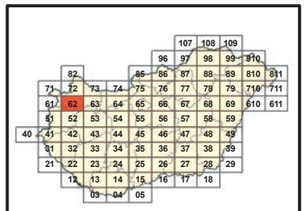

Jelmagyarázat

Kiemelt jelentőségű természetmegőrzési területek

HUFH20001	Rábaköz
HUFH20002	Fertő-tó
HUFH20003	Fertőmelléki dombsor
HUFH20010	Répce mente
HUFH20011	Rába
HUFH30005	Hanság
HUON20008	Rába és Csörnöc-völgy
HUON20009	Csöngei legelő
HUON20011	Kenyeri reptér
HUON20012	Kemenessömjéni cserjés legelő

Az adatok tájékoztató jellegűek.

M 1:145 000

É

0 1 2 3 4 km

A méretarányszám kizárólag fekvő A3-as lapméret esetén értendő. Az arányméték a térképlap méretének aránytartó változása után is használható.

A térkép szelvényezés alapja az EOTR 1:100 000 méretarányú szelvényháló.

Vetületi rendszer:
Egységes Országos Vetület
Koordinátahálózat: WGS84

A GPS (WGS84) koordináták a PDF formátumú térképen Adobe 9 (vagy magasabb) verziószámú Reader ill. Professional szoftverekkel tizedes fokokban azonosíthatók.

Adatforrás:
Földmérési és Távérzékelési Intézet;
Környezetvédelmi és Vízügyi Minisztérium,
Nemzeti Környezeti Térinformatikai Rendszer

Szerkesztette:
Környezetvédelmi és Vízügyi Minisztérium,
GRID Budapest,
2009. december

Kiemelt jelentőségű és különleges természetmegőrzési területek

EOTR 63. szelvény

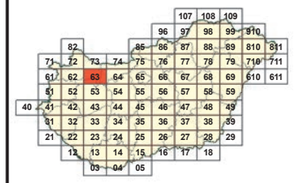

Jelmagyarázat

Kiemelt jelentőségű természetmegőrzési területek

HUBF30001	Északi-Bakony
HUDI20011	Csépi gyepek
HUFH20007	Péri-repülőtér
HUFH20008	Pannonhalmi-dombság
HUFH20011	Rába

Az adatok tájékoztató jellegűek.

M 1:145 000

É

0 1 2 3 4 km

A méretarányszám kizárólag fekvő A3-as lapméret esetén értendő. Az aránymérték a térképlap méretének aránytartó változása után is használható.

A térkép szelvényezés alapja az EOTR 1:100 000 méretarányú szelvényháló.

Vetületi rendszer:
Egységes Országos Vetület
Koordinátahálózat: WGS84

A GPS (WGS84) koordináták a PDF formátumú térképen Adobe 9 (vagy magasabb) verziószámú Reader ill. Professional szoftverekkel tizedes fokokban azonosíthatók.

Adatforrás:
Földmérési és Távérzékelési Intézet;
Környezetvédelmi és Vízügyi Minisztérium,
Nemzeti Környezeti Térinformatikai Rendszer

Szerkesztette:
Környezetvédelmi és Vízügyi Minisztérium,
GRID Budapest,
2009. december

Kiemelt jelentőségű és különleges természetmegőrzési területek

EOTR 64. szelvény

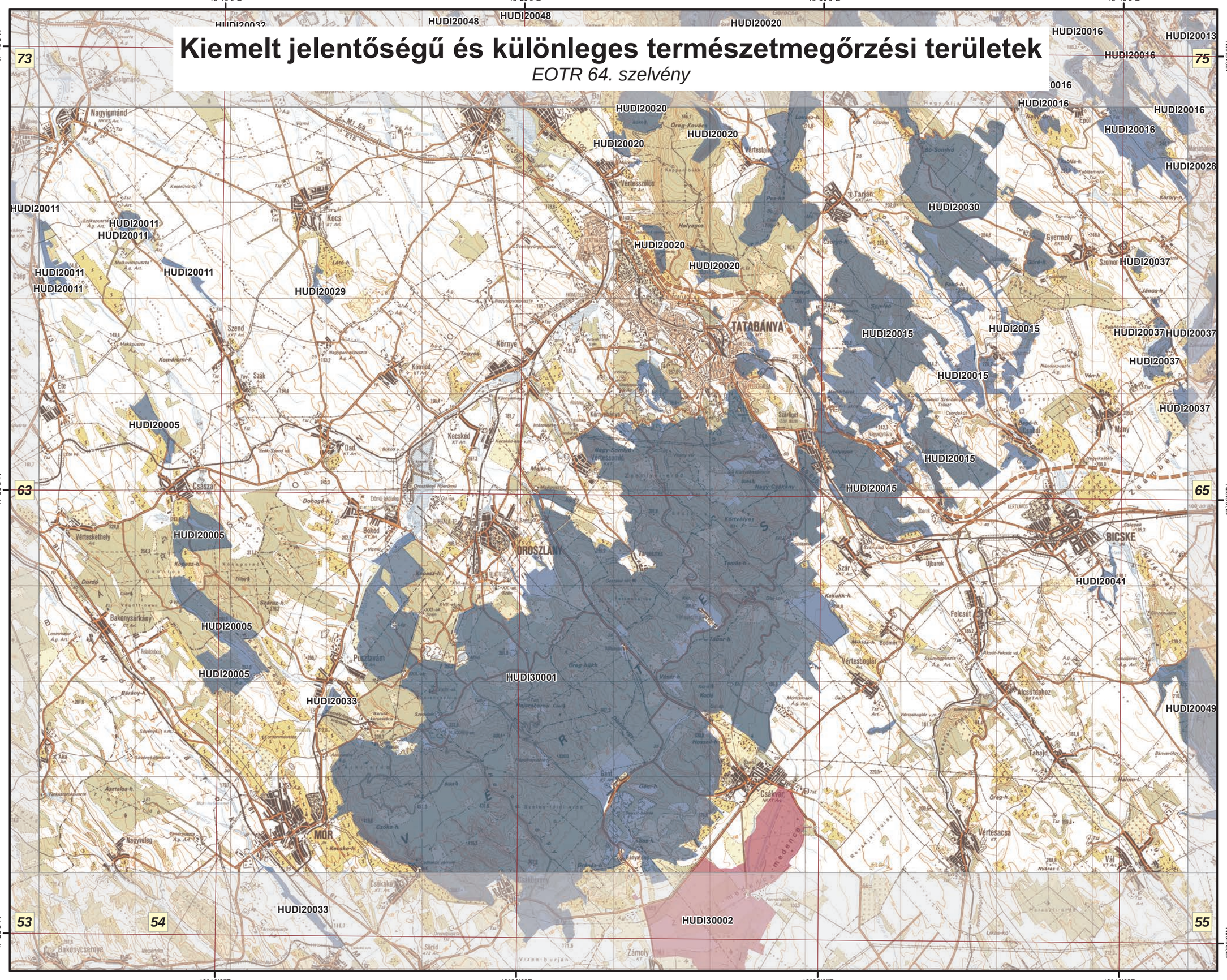

Jelmagyarázat

Kiemelt jelentőségű természetmegőrzési területek

Különleges természet-megőrzési területek

HUDI20005	Bársonyos
HUDI20011	Csépi gyepek
HUDI20015	Déli-Gerecse
HUDI20016	Epöli szarmata vonulat
HUDI20020	Gerecse
HUDI20029	Kocsi gyepek
HUDI20030	Központi-Gerecse
HUDI20033	Móri-árok
HUDI20037	Nyakas-tető szarmata vonulat
HUDI20041	Póc alja
HUDI20049	Szentgyörgypuszta
HUDI30001	Vértes
HUDI30002	Zámolyi-medence

Az adatok tájékoztató jellegűek.

M 1:145 000

É

0 1 2 3 4 km

A méretarányszám kizárólag fekvő A3-as lapméret esetén értendő. Az aránymérték a térképlap méretének aránytartó változása után is használható.

A térkép szelvényezés alapja az EOTR 1:100 000 méretarányú szelvényháló.

Vetületi rendszer:
Egységes Országos Vetület
Koordinátahálózat: WGS84

A GPS (WGS84) koordináták a PDF formátumú térképen Adobe 9 (vagy magasabb) verziószámú Reader ill. Professional szoftverekkel tizedes fokokban azonosíthatók.

Adatforrás:
Földmérési és Távérzékelési Intézet;
Környezetvédelmi és Vízügyi Minisztérium,
Nemzeti Környezeti Térinformatikai Rendszer

Szerkesztette:
Környezetvédelmi és Vízügyi Minisztérium,
GRID Budapest,
2009. december

Kiemelt jelentőségű és különleges természetmegőrzési területek

EOTR 65. szelvény

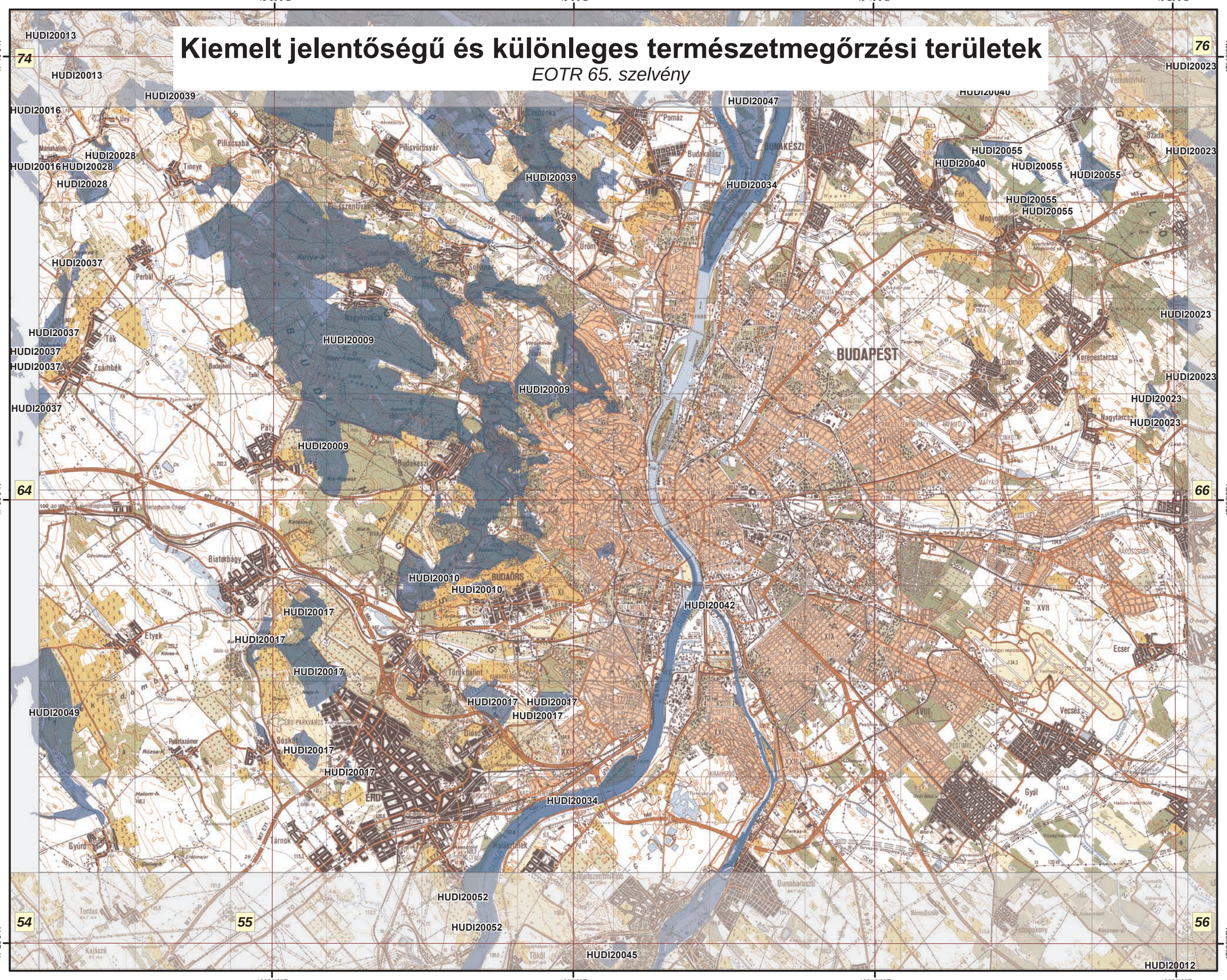
18°50'0"E
19°0'0"E
19°10'0"E
19°20'0"E
47°40'0"N
47°30'0"N
47°20'0"N
74
76
64
66
54
55
56
HUDI20013
HUDI20016
HUDI20028
HUDI20039
HUDI20047
HUDI20040
HUDI20023
HUDI20055
HUDI20034
HUDI20037
HUDI20009
HUDI20010
HUDI20017
HUDI20042
HUDI20049
HUDI20052
HUDI20045
HUDI20012
BUDAPEST
Pilisszentiván
Pilisborosjenő
Szigetszentmiklós
Budaörs
Érd
Gyál
Vecsés
Ecser
Budakeszi
Budakalász
Pomáz
Szada
Veresegyháza
Kerepestarcsa
Nagytarcsa
Csömör
Mogyoród
Biatorbágy
Etyek
Törökbálint
Diósd
Sóskút
Tárnok
Halásztelek
Dunaharaszti
Tök
Zsámbék
Páty
Perbál
Nagykovácsi
Solymár
Üröm
Pilisvörösvár
Pilisszántó
Tinnye
Piliscsaba
Csobánka
Kajászó
Tordas
Tökölt
Felsőpakony
Ráckeve
Makádi-ér
Kis-Kopasz
Nagy-Kopasz
Kurtya-h.
Halom-h.
Rózsa-h.
Kovas-h.
Katalin-h.
Ferkas-h.
Csepel-sz.
Gyál-csat.
Halom-h.
Halom-határút
Pusztazámor
Gyúró
Erdőmajor
Csepel-sziget
Csepel-szigetköz
Csepel-szigetköz
Csepel-szigetköz

Kiemelt jelentőségű és különleges természetmegőrzési területek

EOTR 66. szelvény

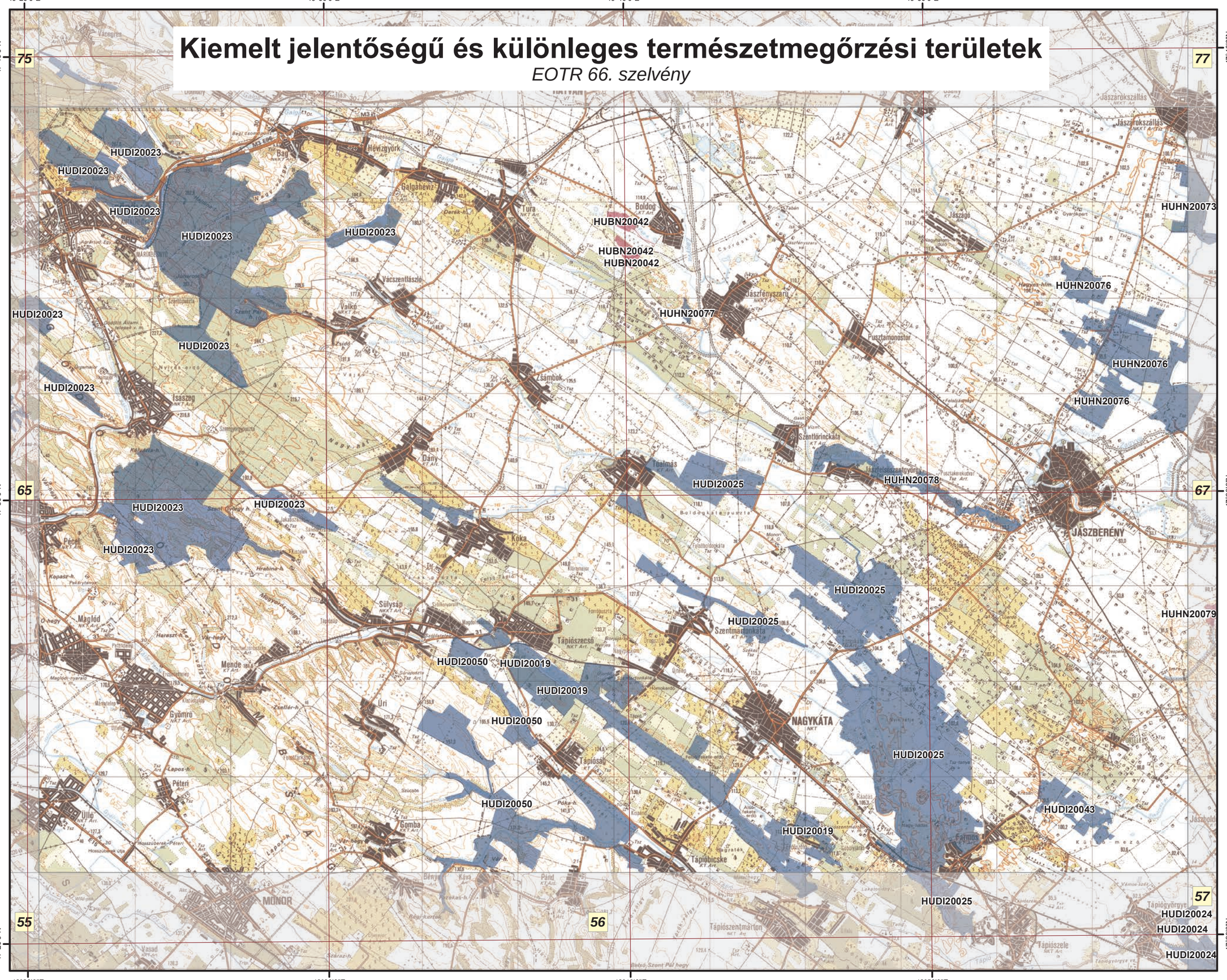

Jelmagyarázat

Kiemelt jelentőségű természetmegőrzési területek

Különleges természet-megőrzési területek

HUBN20042	Boldogi Vajda-rét
HUDI20019	Felső-Tápió
HUDI20023	Gödöllői-dombság
HUDI20025	Hajta mente
HUDI20043	Rekettyés
HUDI20050	Alsó-Tápió és patakvölgyek
HUHN20073	Jászárokszállási szikesek
HUHN20076	Borsóhalmi-legelő
HUHN20077	Jászfényszarui-erdő
HUHN20078	Jászsági Zagyva-ártér

Az adatok tájékoztató jellegűek.

M 1:145 000

É

0 1 2 3 4 km

A méretarányszám kizárólag fekvő A3-as lapméret esetén értendő. Az arányméríték a térképlap méretének aránytartó változása után is használható.

A térkép szelvényezés alapja az EOTR 1:100 000 méretarányú szelvényháló.

Vetületi rendszer:
Egységes Országos Vetület
Koordinátahálózat: WGS84

A GPS (WGS84) koordináták a PDF formátumú térképen Adobe 9 (vagy magasabb) verziószámú Reader ill. Professional szoftverekkel tizedes fokokban azonosíthatók.

Adatforrás:
Földmérési és Távérzékelési Intézet;
Környezetvédelmi és Vízügyi Minisztérium,
Nemzeti Környezeti Térinformatikai Rendszer

Szerkesztette:
Környezetvédelmi és Vízügyi Minisztérium,
GRID Budapest,
2009. december

Kiemelt jelentőségű és különleges természetmegőrzési területek

EOTR 67. szelvény

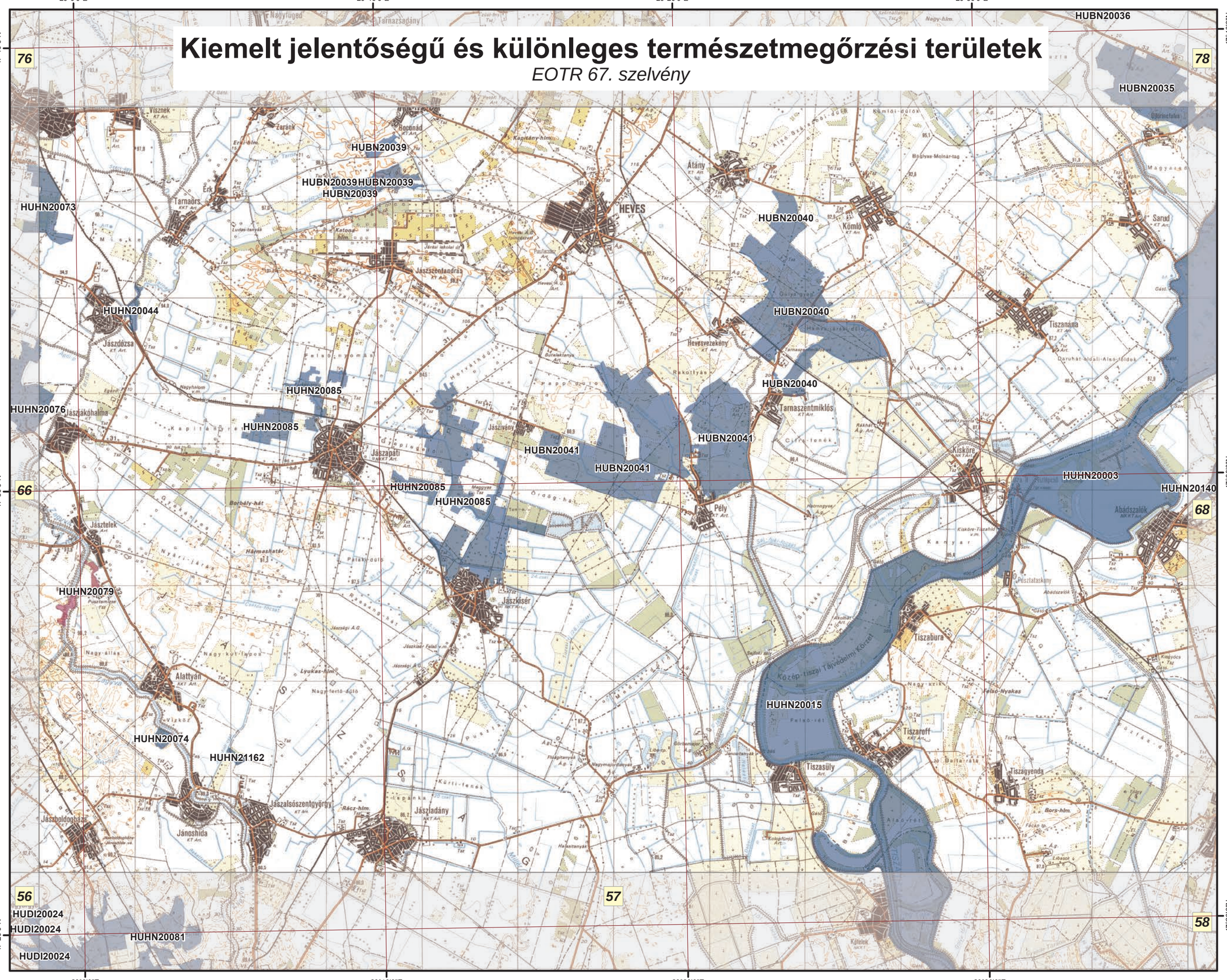
20°0'0"E
20°10'0"E
20°20'0"E
20°30'0"E
47°40'0"N
47°30'0"N
47°20'0"N
76
78
66
68
56
57
58
HUBN20036
HUBN20035
HUBN20039
HUBN20039
HUBN20039
HUBN20039
HUHN20073
HUBN20040
HUBN20040
HUBN20040
HUHN20044
HUHN20085
HUHN20085
HUHN20085
HUHN20085
HUHN20076
HUBN20041
HUBN20041
HUBN20041
HUHN20003
HUHN20140
HUHN20079
HUHN20074
HUHN21162
HUHN20015
HUDI20024
HUDI20024
HUDI20024
HUHN20081
HEVES
Tarnaörs
Jászdózsa
Jászszentandrás
Jászapáti
Jászkisér
Jászladány
Jászalsószentgyörgy
Jánoshida
Jásztelek
Jászboldogháza
Alattyán
Átány
Kömlő
Hevesvezekény
Tarnaszentmiklós
Pély
Kisköre
Tiszanána
Sarud
Abádszalók
Tiszabura
Tiszaroff
Tiszasüly
Tiszagyenda
Visznek
Boconád
Tarnazsadány
Nagyfüged
Erk
Zaránk
Kápolnásnyék
Kápolna
Kápolnai-víztároló
Kápolnai-víztároló-bővítés
Kápolnai víztároló
Kápolnai víztároló bővítés
Kápolnai víztároló bővítés
Kápolnai víztároló bővítés

Kiemelt jelentőségű és különleges természetmegőrzési területek

EOTR 68. szelvény

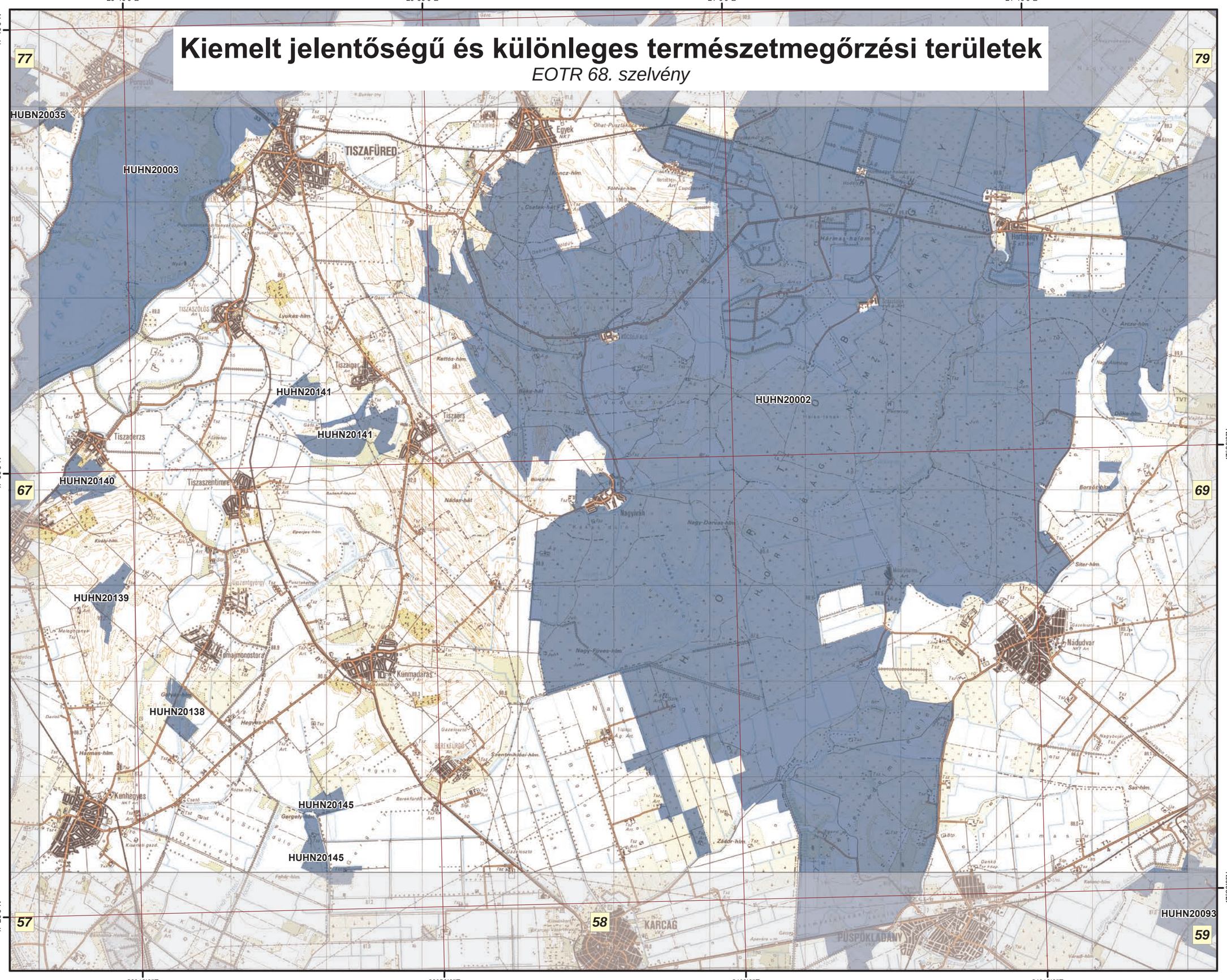

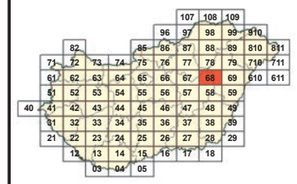

Jelmagyarázat

Kiemelt jelentőségű természetmegőrzési területek

HUBN20035	Poroszlói szikesek
HUHN20002	Hortobágy
HUHN20003	Tisza-tó
HUHN20093	Kaba-földesi gyepek
HUHN20138	Aranyosi-legelő
HUHN20139	Szalóki Nagy-fertő
HUHN20140	Úrbéri-legelő
HUHN20141	Tiszaigar–tiszaörsi Körtvélyes
HUHN20145	Kecskeri-puszta és környéke

Az adatok tájékoztató jellegűek.

M 1:145 000

É

0 1 2 3 4 km

A méretarányszám kizárólag fekvő A3-as lapméret esetén értendő. Az arányméték a térképlap méretének aránytartó változása után is használható.

A térkép szelvényezés alapja az EOTR 1:100 000 méretarányú szelvényháló.

Vetületi rendszer:
Egységes Országos Vetület
Koordinátahálózat: WGS84

A GPS (WGS84) koordináták a PDF formátumú térképen Adobe 9 (vagy magasabb) verziószámú Reader ill. Professional szoftverekkel tizedes fokokban azonosíthatók.

Adatforrás:
Földmérési és Távérzékelési Intézet;
Környezetvédelmi és Vízügyi Minisztérium,
Nemzeti Környezeti Térinformatikai Rendszer

Szerkesztette:
Vidékfejlesztési Minisztérium,
GRID Budapest,
2012.

Kiemelt jelentőségű és különleges természetmegőrzési területek

EOTR 69. szelvény

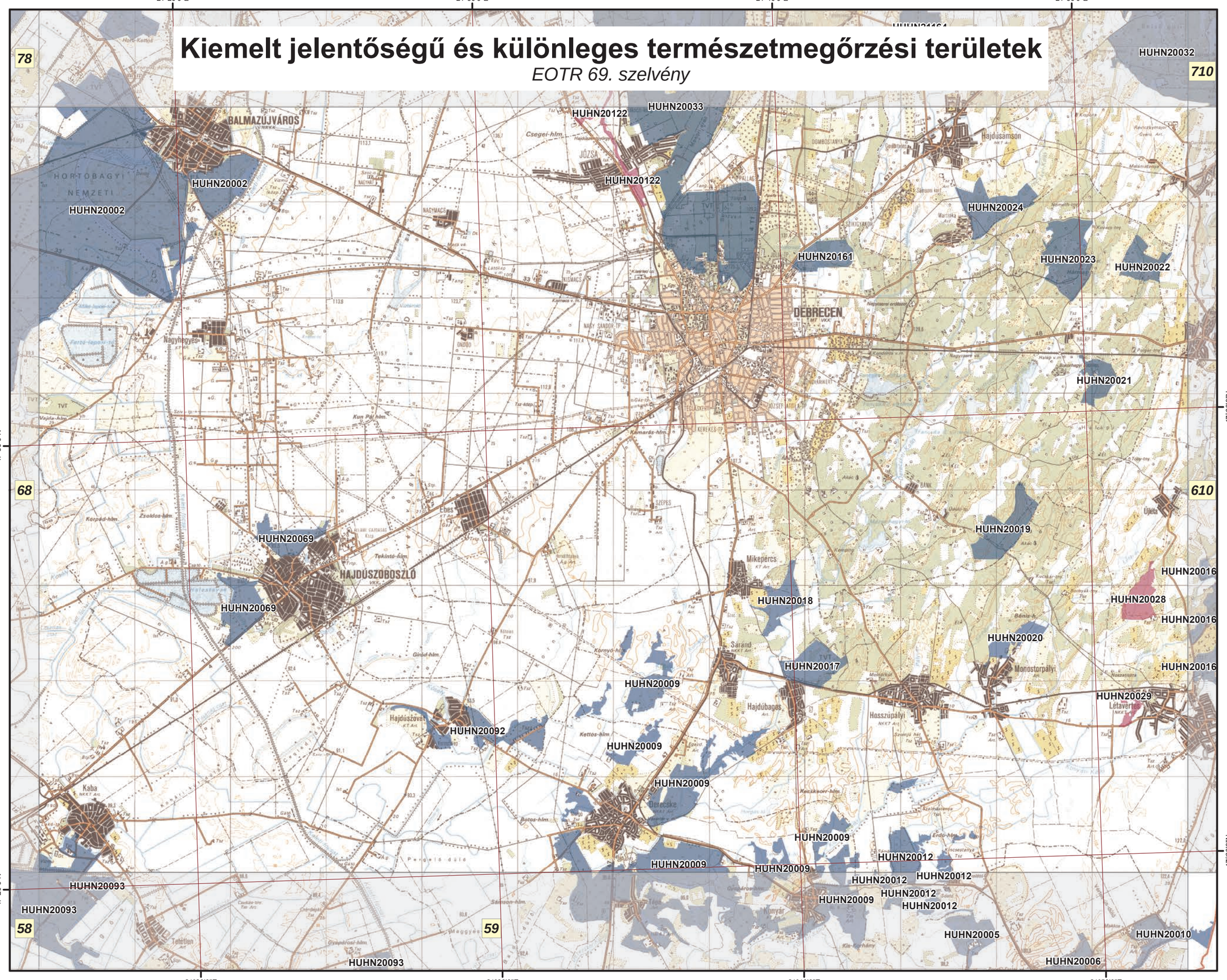
21°20'0"E
21°30'0"E
21°40'0"E
21°50'0"E
47°30'0"N
47°20'0"N
78
710
68
610
58
59
HUHN20032
HUHN20033
HUHN20122
HUHN20002
HUHN20024
HUHN20161
HUHN20023
HUHN20022
HUHN20021
HUHN20019
HUHN20069
HUHN20018
HUHN20016
HUHN20028
HUHN20020
HUHN20017
HUHN20009
HUHN20029
HUHN20092
HUHN20012
HUHN20005
HUHN20010
HUHN20006
HUHN20093
BALMAZÚJVÁROS
HORTOBÁGYI NEMZETI
DEBRECEN
HAJDÚSZOBOSZLÓ
Nagyhegyes
Hajdúsámson
Mikepércs
Sárand
Hajdúböszörmény
Hajdúhadház
Hajdúszoboszló
Hajdúbagos
Hosszúpályi
Monostorpályi
Létavértes
Debrecesk
Kaba
Csegei-hím
Kun Pál hím
Kamarás-hím
Tekintő-hím
Girod-hím
Kettős-hím
Botos-hím
Kecskecsőr-hím
Erdő-hím
Sámson-hím
Gyapjúrosi-hím
Tetétlen
Kis-Korhány
Korpád-hím
Zsoldos-hím
Vajda-hím
Ferto-tepor-hím
Szikiglyukas
Szepes
Ujléta
Kerekes-tp
Nagy Sándor-tp
József Attila-tp
Halápi
Nagycsere
Kaszás-tny
Bánis-h
Malomi-tanya
Szőlőhegy
Szőlőhegy-tny
Tóny-tny
Kovács-tny
Kucsár-tny
Buchnyák-tny
Szőlőhegy-tny
Szőlőhegy-tny
Szőlőhegy

Kiemelt jelentőségű és különleges természetmegőrzési területek

EOTR 71. szelvény

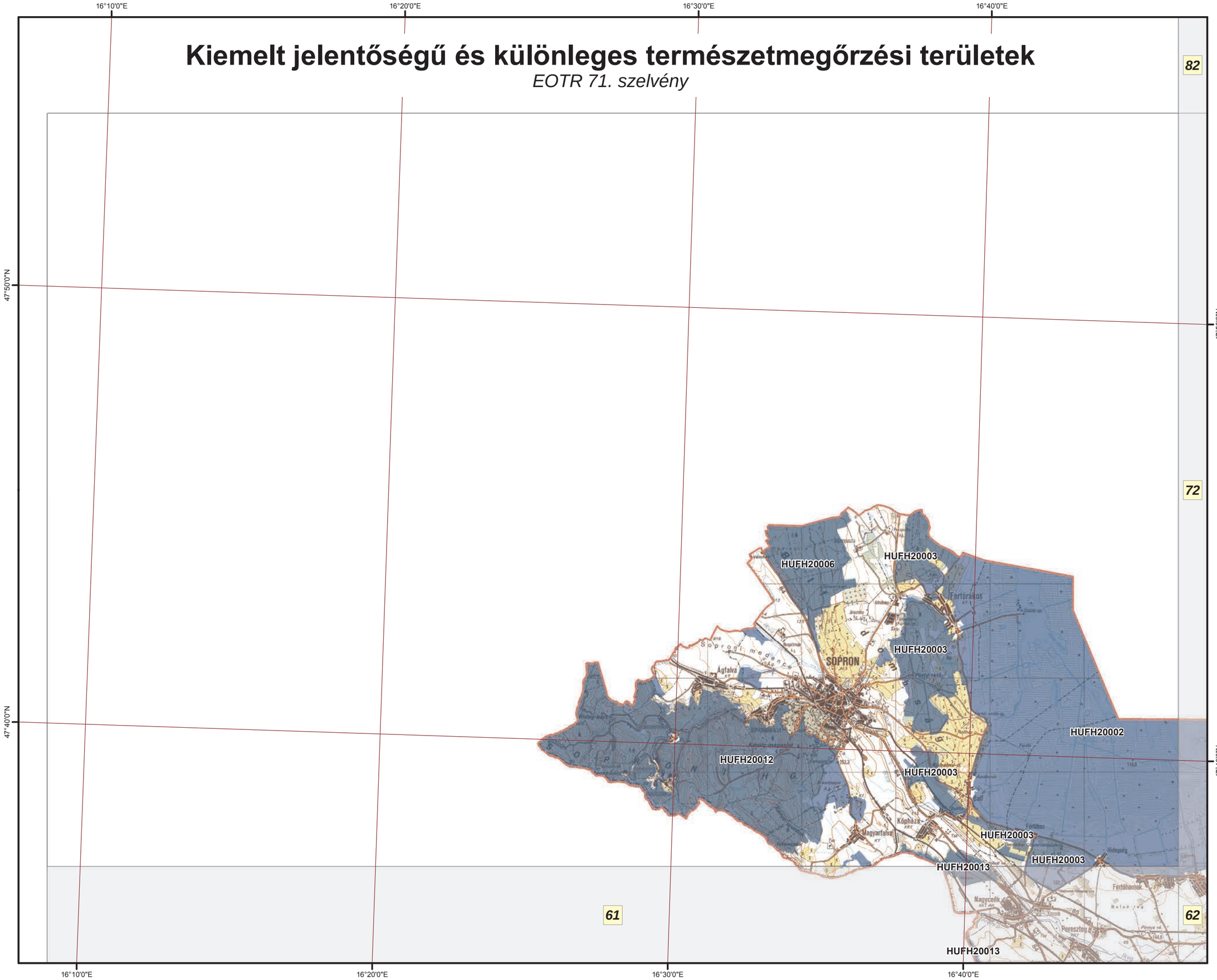

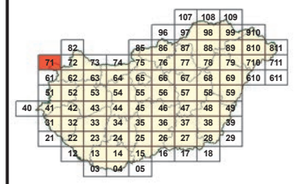

Jelmagyarázat

Kiemelt jelentőségű természetmegőrzési területek

HUFH20002 Fertő-tó
HUFH20003 Fertőmelléki dombsor
HUFH20006 Dudlesz-erdő
HUFH20012 Soproni-hegység
HUFH20013 Határ-menti erdők

Az adatok tájékoztató jellegűek.

M 1:145 000

É

0 1 2 3 4 km

A méretarányszám kizárólag fekvő A3-as lapméret esetén értendő. Az aránymérték a térképlap méretének aránytartó változása után is használható.

A térkép szelvényezés alapja az EOTR 1:100 000 méretarányú szelvényháló.

Vetületi rendszer:
Egységes Országos Vetület
Koordinátahálózat: WGS84

A GPS (WGS84) koordináták a PDF formátumú térképen Adobe 9 (vagy magasabb) verziószámú Reader ill. Professional szoftverekkel tizedes fokokban azonosíthatók.

Adatforrás:
Földmérési és Távérzékelési Intézet;
Környezetvédelmi és Vízügyi Minisztérium,
Nemzeti Környezeti Térinformatikai Rendszer

Szerkesztette:
Környezetvédelmi és Vízügyi Minisztérium,
GRID Budapest,
2009. december

Kiemelt jelentőségű és különleges természetmegőrzési területek

EOTR 72. szelvény

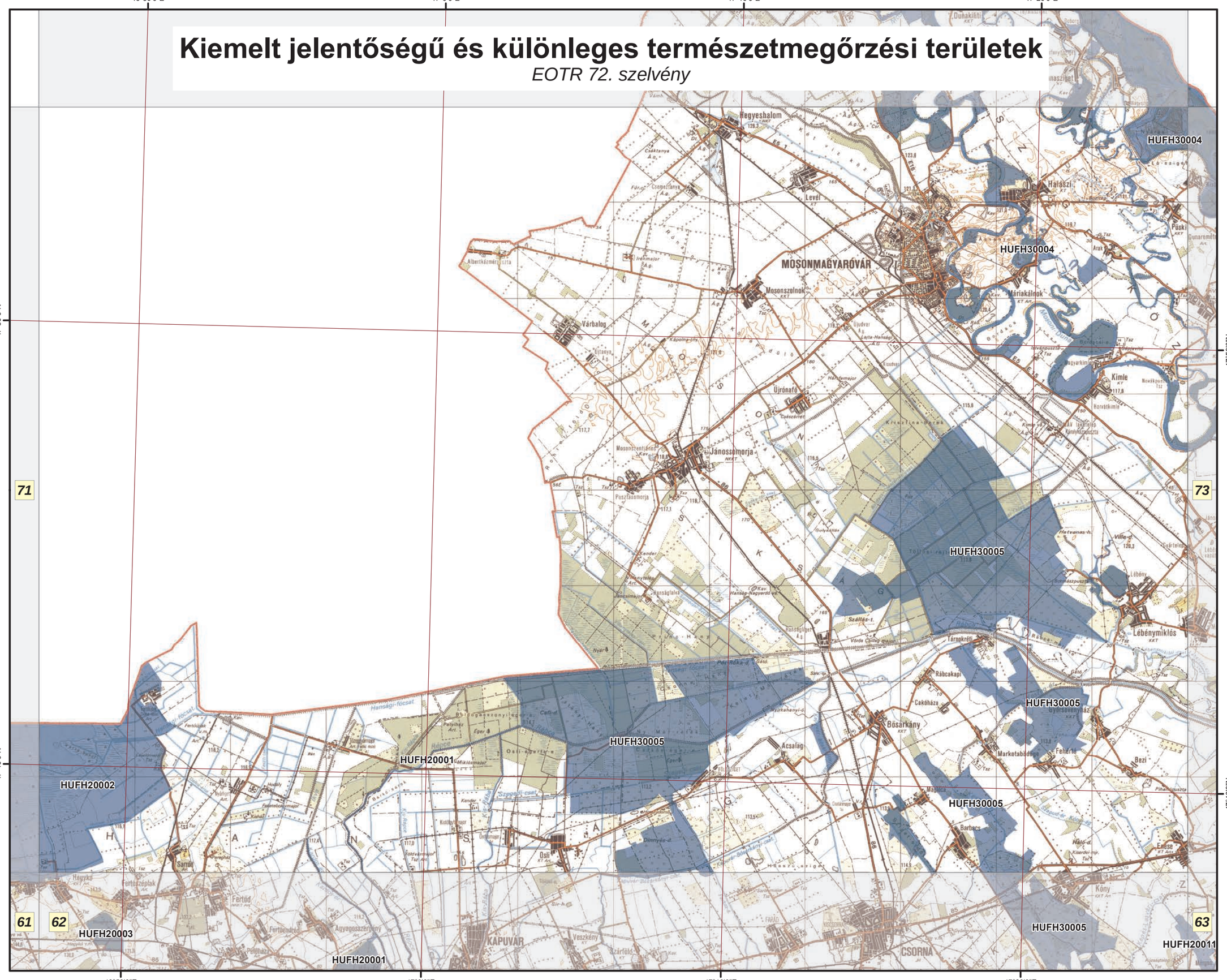

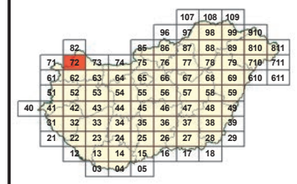

Jelmagyarázat

Kiemelt jelentőségű természetmegőrzési területek

HUFH20001	Rábaköz
HUFH20002	Fertő-tó
HUFH30004	Szigetköz
HUFH30005	Hanság

Az adatok tájékoztató jellegűek.

M 1:145 000

É

0 1 2 3 4 km

A méretarányszám kizárólag fekvő A3-as lapméret esetén értendő. Az aránymérték a térképlap méretének aránytartó változása után is használható.

A térkép szelvényezés alapja az EOTR 1:100 000 méretarányú szelvényháló.

Vetületi rendszer:
Egységes Országos Vetület
Koordinátahálózat: WGS84

A GPS (WGS84) koordináták a PDF formátumú térképen Adobe 9 (vagy magasabb) verziószámú Reader ill. Professional szoftverekkel tizedes fokokban azonosíthatók.

Adatforrás:
Földmérési és Távérzékelési Intézet;
Környezetvédelmi és Vízügyi Minisztérium,
Nemzeti Környezeti Térinformatikai Rendszer

Szerkesztette:
Környezetvédelmi és Vízügyi Minisztérium,
GRID Budapest,
2009. december

Kiemelt jelentőségű és különleges természetmegőrzési területek

EOTR 73. szelvény

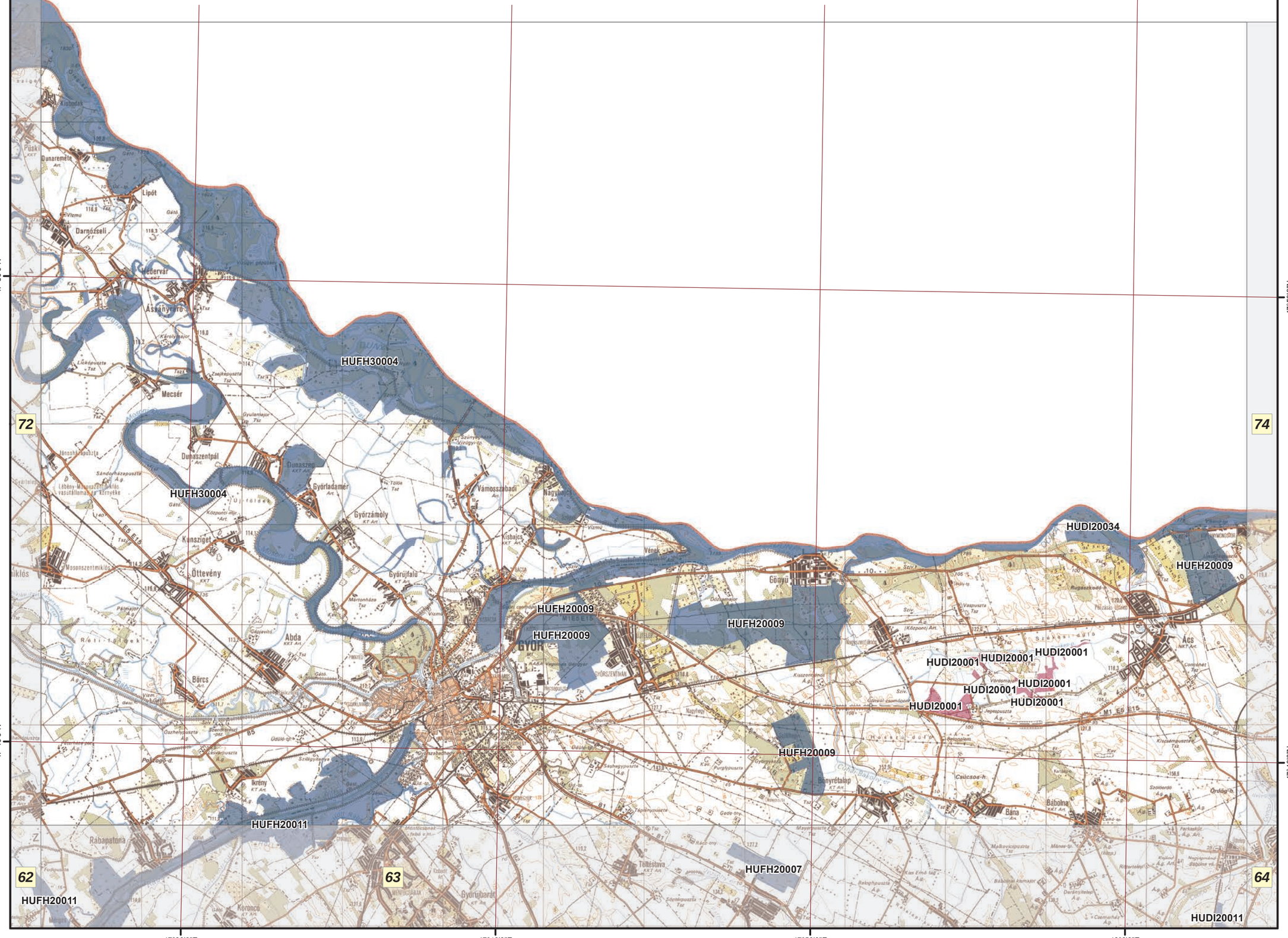

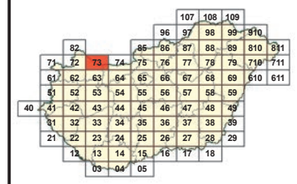

Jelmagyarázat

Kiemelt jelentőségű természetmegőrzési területek

Különleges természet-megőrzési területek

HUDI20001	Ácsi gyepek
HUDI20034	Duna és ártere
HUFH20009	Gönyűi-homokvidék
HUFH20011	Rába
HUFH30004	Szigetköz

Az adatok tájékoztató jellegűek.

M 1:145 000

É

0 1 2 3 4 km

A méretarányszám kizárólag fekvő A3-as lapméret esetén értendő. Az arányméríték a térképlap méretének aránytartó változása után is használható.

A térkép szelvényezés alapja az EOTR 1:100 000 méretarányú szelvényháló.

Vetületi rendszer:
Egységes Országos Vetület
Koordinátahálózat: WGS84

A GPS (WGS84) koordináták a PDF formátumú térképen Adobe 9 (vagy magasabb) verziószámú Reader ill. Professional szoftverekkel tizedes fokokban azonosíthatók.

Adatforrás:
Földmérési és Távérzékelési Intézet;
Környezetvédelmi és Vízügyi Minisztérium,
Nemzeti Környezeti Térinformatikai Rendszer

Szerkesztette:
Vidékfejlesztési Minisztérium,
GRID Budapest,
2012.

Kiemelt jelentőségű és különleges természetmegőrzési területek

EOTR 74. szelvény

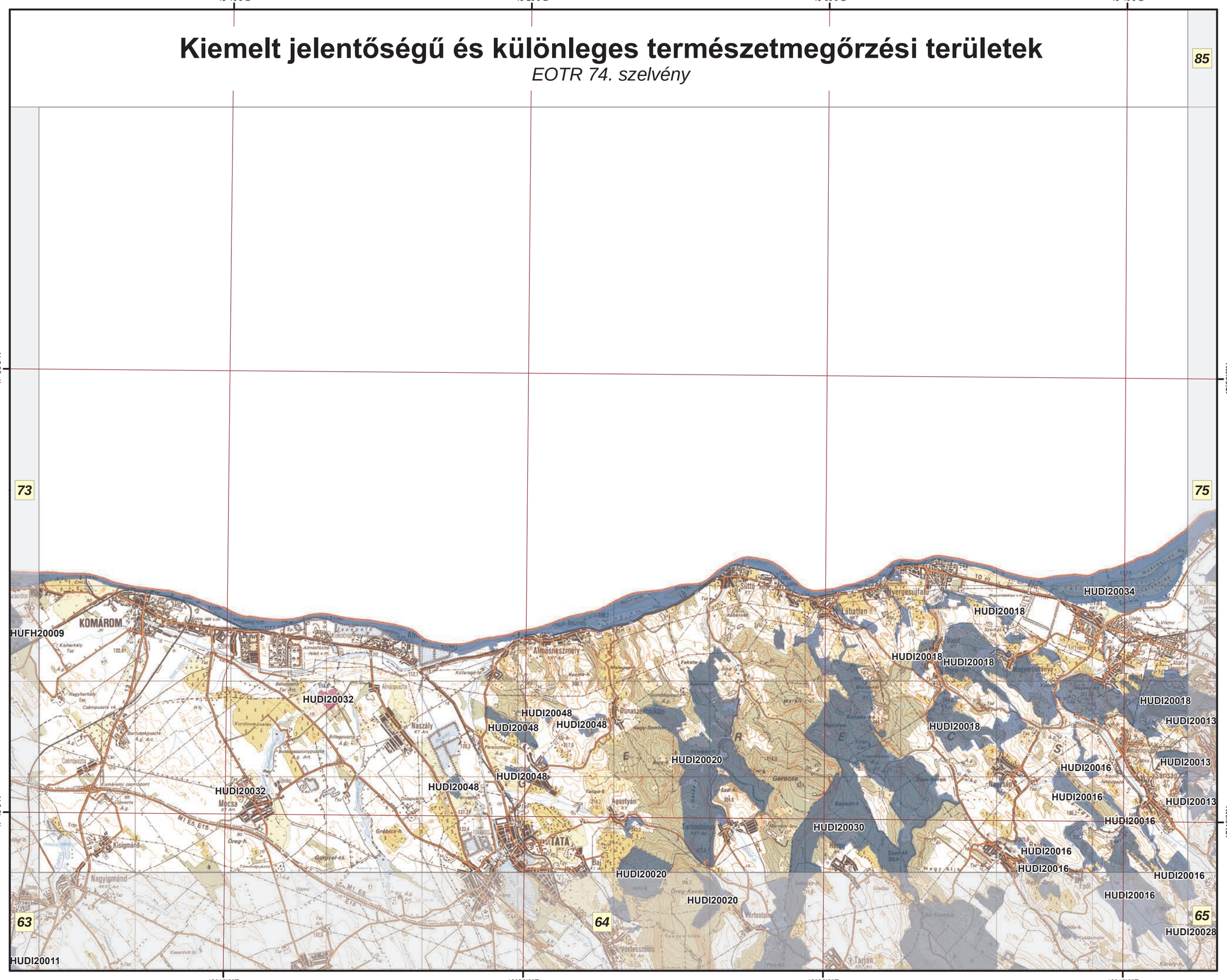
18°10'0"E
18°20'0"E
18°30'0"E
18°40'0"E
47°50'0"N
47°40'0"N
85
73
75
63
64
65
HUFH20009
HUDI20011
HUDI20013
HUDI20016
HUDI20018
HUDI20020
HUDI20028
HUDI20030
HUDI20032
HUDI20034
HUDI20048
KOMÁROM
Mocsa
Naszály
TATA
Nagyigmánd
Kisigmánd
Almásneszmély
Dunaszentmiklós
Agostyán
Gerecse
Vértesszőlős
Vértestolna
Nyergesújfalu
Labatlan
Bajót
Nagyegyháza
Nagysáp
Sárisáp
Epöl
Tarján
Süttő
Tardiostanya
Hegy
Raja
Szárnyas
Szomód
Kecskés-hegy
Sóm-bérek
Kajmác-t.
Fekete-
Malegnap
Kozma-h.
Kőfaragó-h.
Almásfüzitő
Almáspuszta
Bartusekpuszta
Bolodgaszonypuszta
Boldogasszonypuszta
Billegpuszta
Csémpuszta
Csémpuszta vá.
Nagyherkály
Kisherkály
Kordonművelés
Komáromi szemétpont
Ferencmajor
Ferencmajor Ártér
Ujfalu
Ujfalu Ártér
Ujfalu-h.
Tatai-ö.
Tatai-ny.
Tatai-k.
Tatai-h.
Tatai-ny.
Tatai-k.
Tatai-h.
Oreg-h.
Oreg-Kovács
Gürgyol-cs.
Grébics-h.
Tömösdpuszta
Kaserüvöz-h.
Vámu
Ujtelep
Ujtelep Ártér
Ujtelep-h.
Ujtelep-ny.
Ujtelep-k.

Kiemelt jelentőségű és különleges természetmegőrzési területek

EOTR 75. szelvény

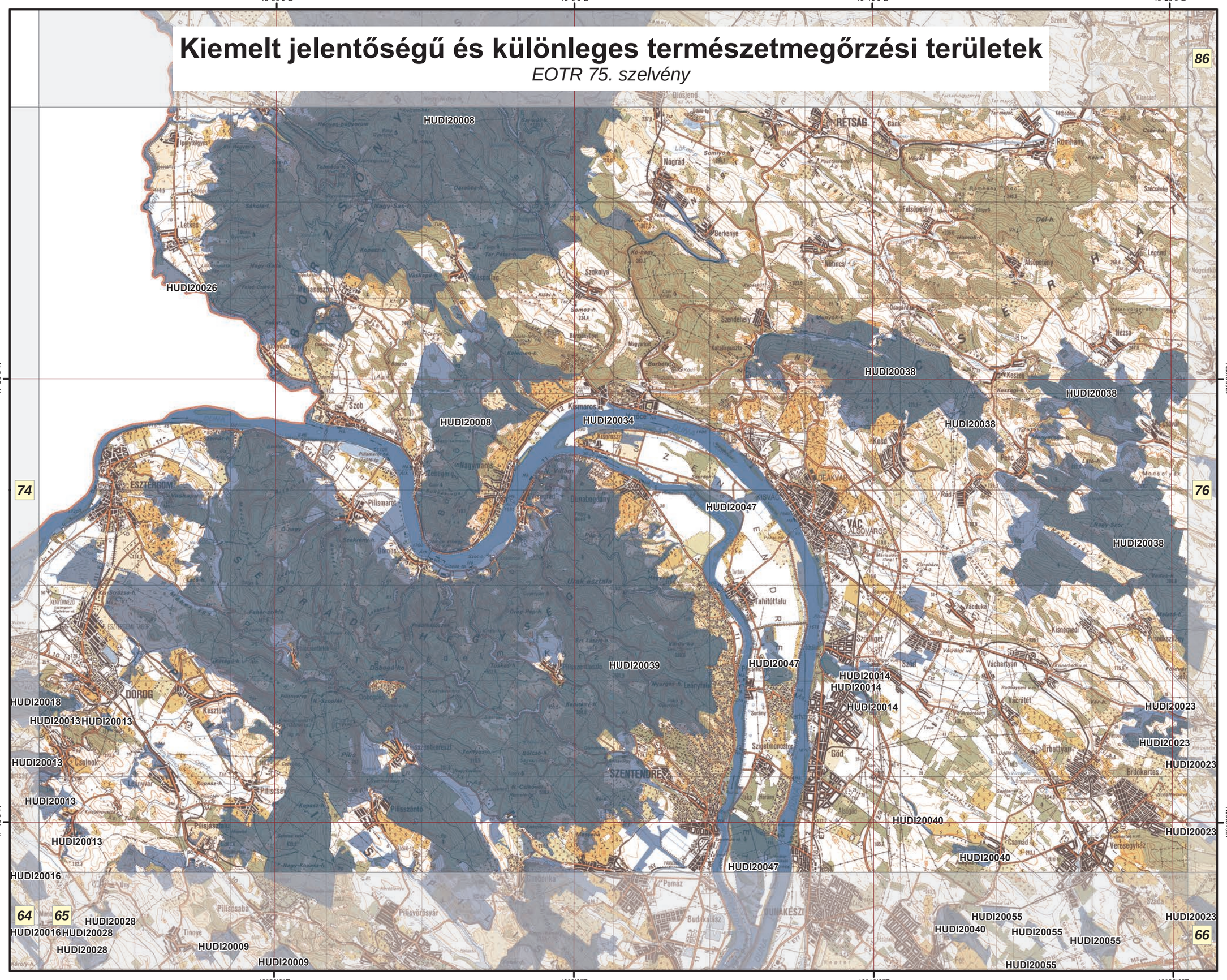
18°50'0"E
19°0'0"E
19°10'0"E
19°20'0"E
47°50'0"N
47°40'0"N
86
74
76
64
65
66
HUDI20008
HUDI20026
HUDI20038
HUDI20034
HUDI20047
HUDI20039
HUDI20014
HUDI20023
HUDI20018
HUDI20013
HUDI20016
HUDI20028
HUDI20009
HUDI20040
HUDI20055
ESZTERGOM
VÁC
DOROG
SZENTENDRE
RETSÁG
Nógrád
Szob
Kismaros
Nagymaros
Pilismarót
Dunabogdány
Tahitótfalu
Szigetmonostor
Göd
Vácrátót
Csolnok
Pilisszentkereszt
Pilisszántó
Pilisvörösvár
Budakalász
Pomáz
Csomád
Verőcegyháza
Erdőkertes
Szécsénke
Romhány
Felsőpetény
Alsópetény
Nézsa
Keszegi
Kosd
Penc
Rád
Kisnémedi
Püspökszilágy
Váchartyán
Sződ
Szentlőrinc
Szokolya
Szendehely
Berkenye
Letkés
Ipolytölgyes
Ipolydamásd
Mátranovák
Kóspallag
Csörög
Leányvár
Pilisszentlászló
Pilisjászfalu
Pilisszentiván
Dunaharaszti
Tinnye
Szada
Kisoroszi
Leányfalu
Surány
Alsógöd
Csomád
Vácduka
Vácrátót
Örbottyán
Kemencse
Nógrádmarcal
Szécsényke
Legénd
Homok-h.
Dél-h.
Somos-h.
Munyók-h.
Kő-hegy
Nagy Sas-h.
Köpcsi-h.
Vaskapu-h.
Kis Strázsa-h.
Nagy Strázsa-h.
Csolnok-h.
Pilis-h.
Dobogó-ko
Urak asztala
Nagy-Szróc
Mocsolyák
Szőlő-h.
Szőlő-h.
Szőlő-h.

Kiemelt jelentőségű és különleges természetmegőrzési területek

EOTR 76. szelvény

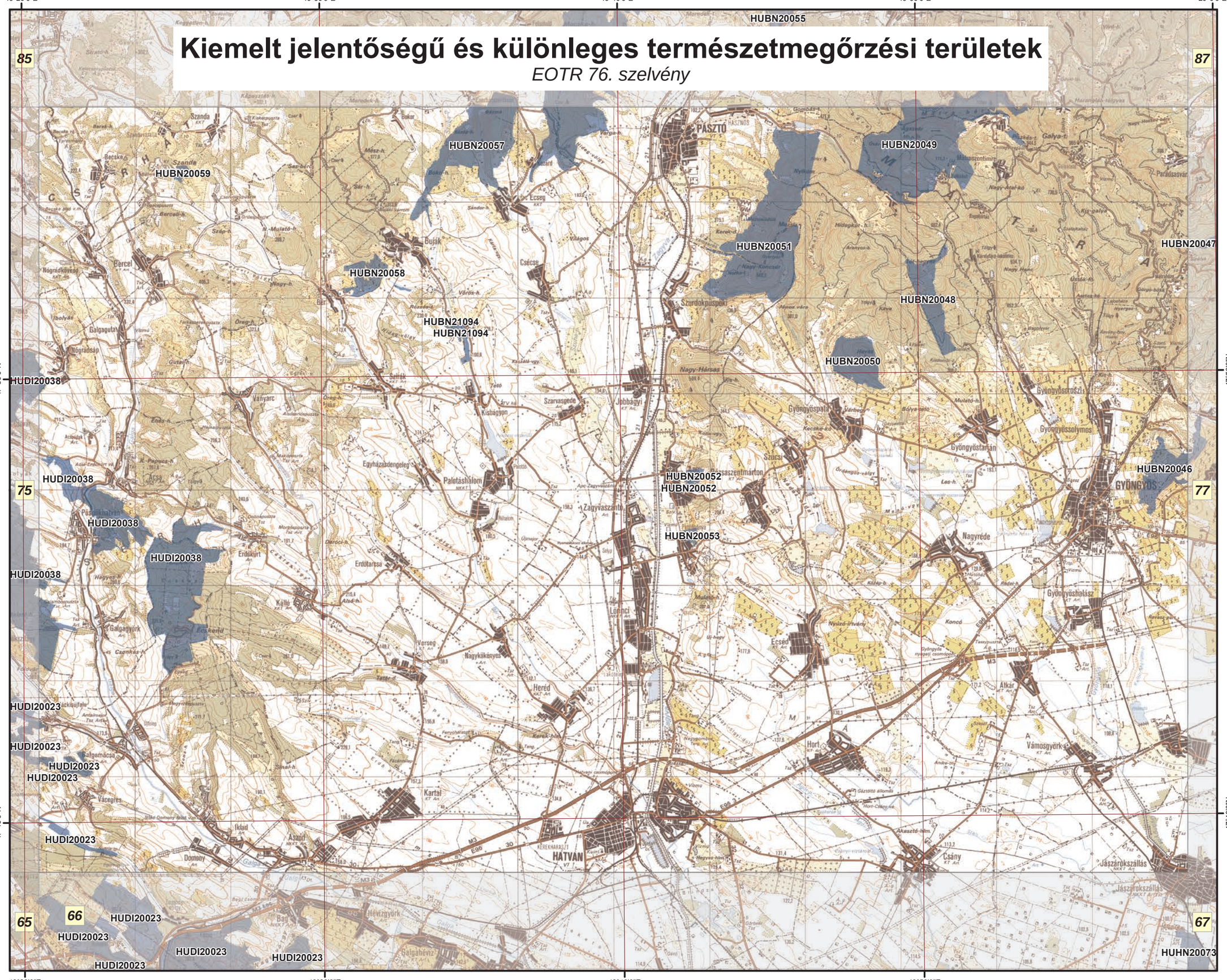

Jelmagyarázat

Kiemelt jelentőségű természetmegőrzési területek

HUBN20046 Gyöngyösi Sár-hegy
HUBN20048 Gyöngyöstarjáni Világos-hegy és Rossz-rétek
HUBN20049 Mátrabérc–Fallóskúti-rétek
HUBN20050 Gyöngyöspatai Havas
HUBN20051 Nyugat-Mátra
HUBN20052 Apci Somlyó
HUBN20053 Petőfibányai Kopasz-hegy
HUBN20056 Tepke
HUBN20057 Bézma
HUBN20058 Bujáki Csirke-hegy és Kántor-rét
HUBN20059 Szandai Várhegy
HUBN21094 Bujáki Hényeli-erdő és Alsó-rét
HUDI20023 Gödöllői-dombság
HUDI20038 Nyugat-Cserhát és Naszály

Az adatok tájékoztató jellegűek.

M 1:145 000

É

0 1 2 3 4 km

A méretarányszám kizárólag fekvő A3-as lapméret esetén értendő. Az arányméték a térképlap méretének aránytartó változása után is használható.

A térkép szelvényezés alapja az EOTR 1:100 000 méretarányú szelvényháló.

Vetületi rendszer:
Egységes Országos Vetület
Koordinátahálózat: WGS84

A GPS (WGS84) koordináták a PDF formátumú térképen Adobe 9 (vagy magasabb) verziószámú Reader ill. Professional szoftverekkel tizedes fokokban azonosíthatók.

Adatforrás:
Földmérési és Távérzékelési Intézet;
Környezetvédelmi és Vízügyi Minisztérium,
Nemzeti Környezeti Térinformatikai Rendszer

Szerkesztette:
Vidékfejlesztési Minisztérium,
GRID Budapest,
2012.

Kiemelt jelentőségű és különleges természetmegőrzési területek

EOTR 77. szelvény

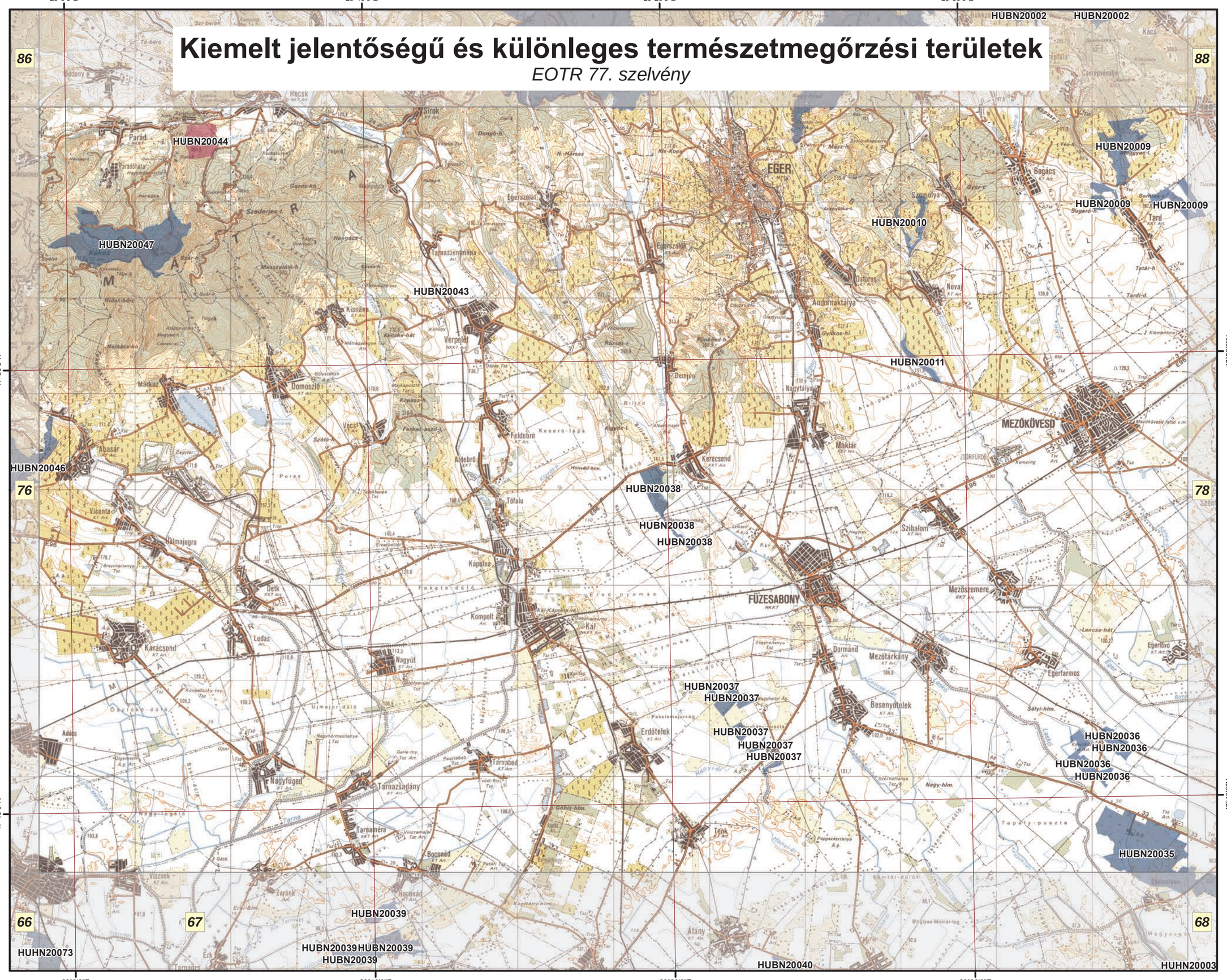

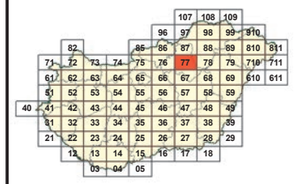

Jelmagyarázat

Kiemelt jelentőségű természetmegőrzési területek

Különleges természet-megőrzési területek

HUBN20008	Vár-hegy–Nagyeged
HUBN20009	Tard környéki erdőssztyepp
HUBN20010	Szomolyai Kaptár-rét
HUBN20011	Ostoros-patak menti erdőspuszta
HUBN20012	Egerbakta-Bátor környéki erdők
HUBN20035	Poroszlói szikesek
HUBN20036	Kétútközi-legelő
HUBN20037	Nagy-Hanyi
HUBN20038	Kerecsendi Berek-erdő és Lógó-part
HUBN20043	Verpeléti Vár-hegy
HUBN20044	Recski Hegyes-hegy
HUBN20046	Gyöngyösi Sár-hegy
HUBN20047	Mátra északi letörése

Az adatok tájékoztató jellegűek.

M 1:145 000

É

0 1 2 3 4 km

A méretarányszám kizárólag fekvő A3-as lapméret esetén értendő. Az aránymérték a térképlap méretének aránytartó változása után is használható.

A térkép szelvényezés alapja az EOTR 1:100 000 méretarányú szelvényháló.

Vetületi rendszer:
Egységes Országos Vetület
Koordinátahálózat: WGS84

A GPS (WGS84) koordináták a PDF formátumú térképen Adobe 9 (vagy magasabb) verziószámú Reader ill. Professional szoftverekkel tizedes fokokban azonosíthatók.

Adatforrás:
Földmérési és Távérzékelési Intézet;
Környezetvédelmi és Vízügyi Minisztérium,
Nemzeti Környezeti Térinformatikai Rendszer

Szerkesztette:
Környezetvédelmi és Vízügyi Minisztérium,
GRID Budapest,
2009. december

Kiemelt jelentőségű és különleges természetmegőrzési területek

EOTR 78. szelvény

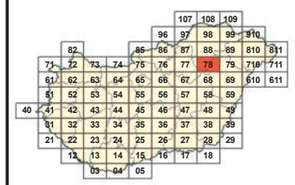

Jelmagyarázat

Kiemelt jelentőségű természetmegőrzési területek

Különleges természet-megőrzési területek

HUBN20009	Tard környéki erdőssztyepp
HUBN20030	Hejő mente
HUBN20031	Mezőcsáti Rigós
HUBN20032	Tiszakeszi-morotva
HUBN20034	Borsodi-Mezőség
HUBN20035	Poroszlói szikesek
HUHN20002	Hortobágy
HUHN20003	Tisza-tó

Az adatok tájékoztató jellegűek.

M 1:145 000

É

0 1 2 3 4 km

A méretarányszám kizárólag fekvő A3-as lapméret esetén értendő. Az arányméték a térképlap méretének aránytartó változása után is használható.

A térkép szelvényezés alapja az EOTR 1:100 000 méretarányú szelvényháló.

Vetületi rendszer:
Egységes Országos Vetület
Koordinátahálózat: WGS84

A GPS (WGS84) koordináták a PDF formátumú térképen Adobe 9 (vagy magasabb) verziószámú Reader ill. Professional szoftverekkel tizedes fokokban azonosíthatók.

Adatforrás:
Földmérési és Távérzékelési Intézet;
Környezetvédelmi és Vízügyi Minisztérium,
Nemzeti Környezeti Térinformatikai Rendszer

Szerkesztette:
Vidékfejlesztési Minisztérium,
GRID Budapest,
2012.

Kiemelt jelentőségű és különleges természetmegőrzési területek

EOTR 79. szelvény

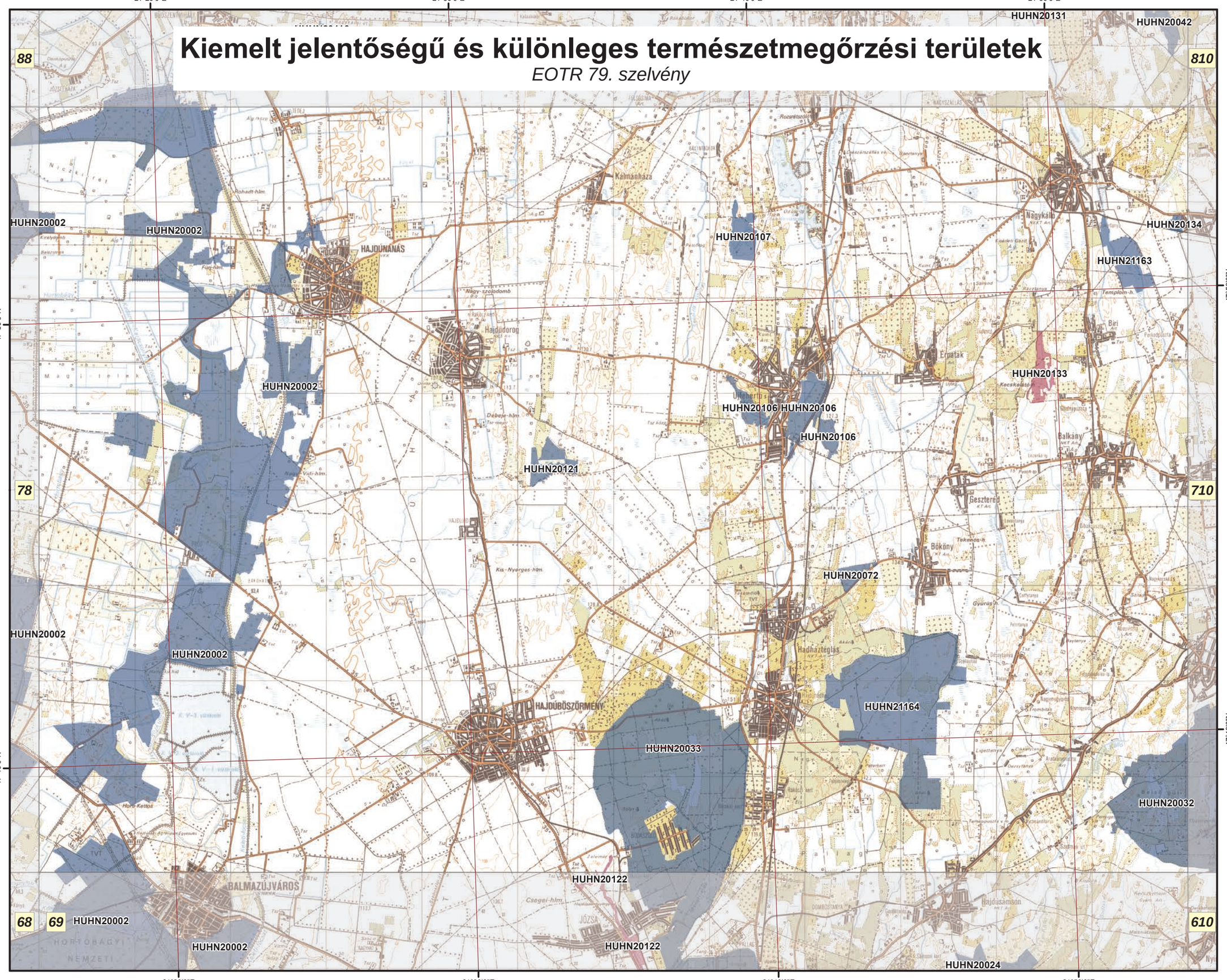

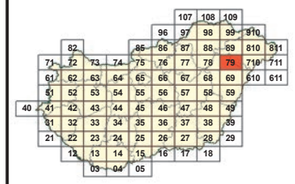

Jelmagyarázat

Kiemelt jelentőségű természetmegőrzési területek

Különleges természet-megőrzési területek

HUHN20002	Hortobágy
HUHN20032	Gúti-erdő
HUHN20033	Debrecen-hajdúböszörményi tölgyesek
HUHN20072	Bökönyi Közös-legelő
HUHN20106	Újfehértói gyepek
HUHN20107	Nagy-Vadas
HUHN20121	Czakó-tó
HUHN20122	Tócó-völgy
HUHN20133	Balkányi Libegős
HUHN20134	Kállósemjéni Csordalegelő
HUHN21163	Biri Nagy-rét
HUHN21164	Liget-legelő

Az adatok tájékoztató jellegűek.

M 1:145 000

É

0 1 2 3 4 km

A méretarányszám kizárólag fekvő A3-as lapméret esetén értendő. Az aránymérték a térképlap méretének aránytartó változása után is használható.

A térkép szelvényezés alapja az EOTR 1:100 000 méretarányú szelvényháló.

Vetületi rendszer:
Egységes Országos Vetület
Koordinátahálózat: WGS84

A GPS (WGS84) koordináták a PDF formátumú térképen Adobe 9 (vagy magasabb) verziószámú Reader ill. Professional szoftverekkel tizedes fokokban azonosíthatók.

Adatforrás:
Földmérési és Távérzékelési Intézet;
Környezetvédelmi és Vízügyi Minisztérium,
Nemzeti Környezeti Térinformatikai Rendszer

Szerkesztette:
Vidékfejlesztési Minisztérium,
GRID Budapest,
2012.

Kiemelt jelentőségű és különleges természetmegőrzési területek

EOTR 82. szelvény

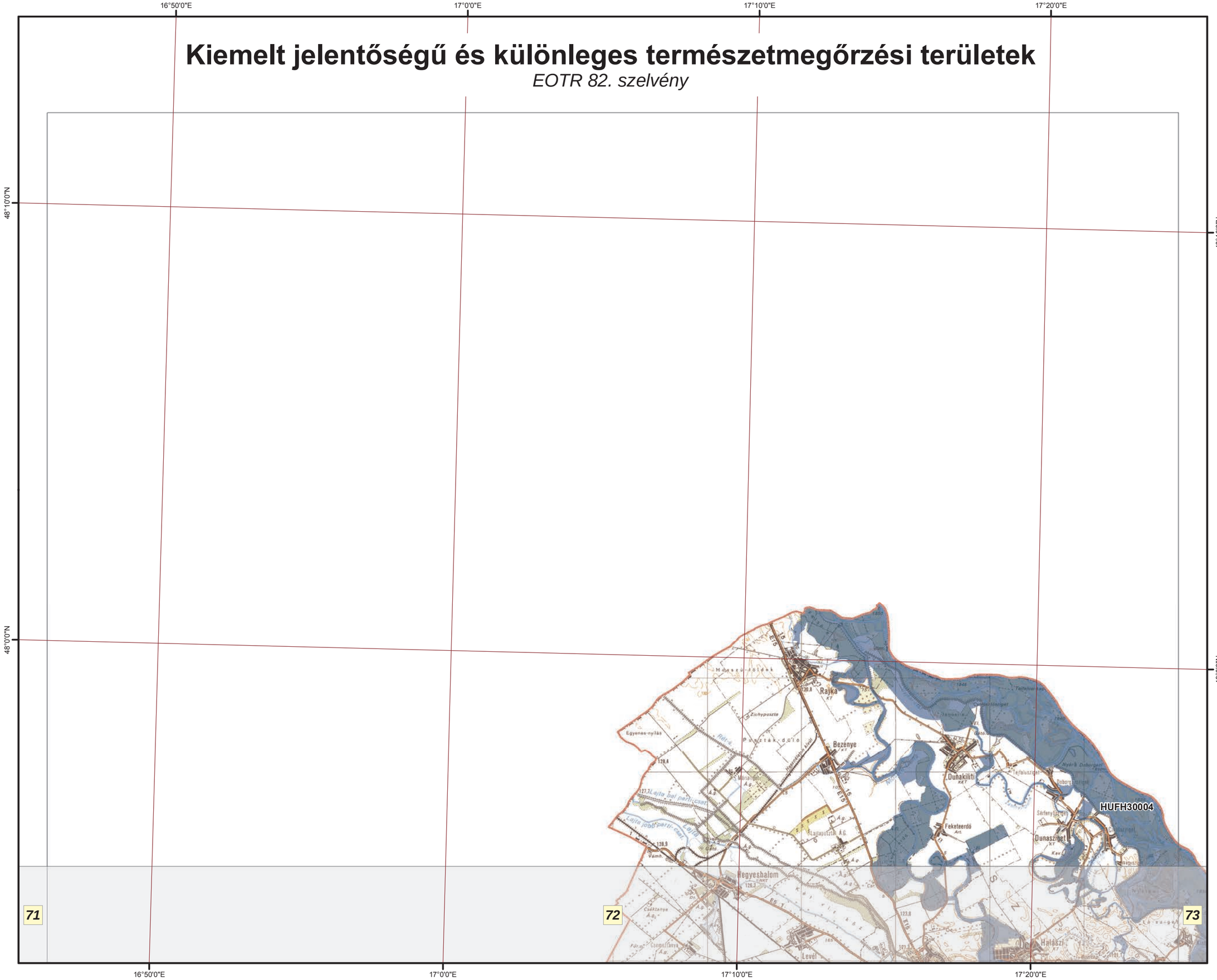

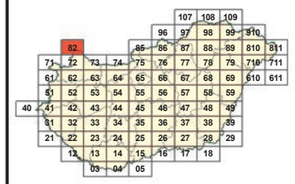

Jelmagyarázat

Kiemelt jelentőségű természetmegőrzési területek

HUFH30004 Szigetköz

Az adatok tájékoztató jellegűek.

M 1:145 000

É

0 1 2 3 4 km

A méretarányszám kizárólag fekvő A3-as lapméret esetén értendő. Az arányméríték a térképlap méretének aránytartó változása után is használható.

A térkép szelvényezés alapja az EOTR 1:100 000 méretarányú szelvényháló.

Vetületi rendszer:
Egységes Országos Vetület
Koordinátahálózat: WGS84

A GPS (WGS84) koordináták a PDF formátumú térképen Adobe 9 (vagy magasabb) verziószámú Reader ill. Professional szoftverekkel tizedes fokokban azonosíthatók.

Adatforrás:
Földmérési és Távérzékelési Intézet;
Környezetvédelmi és Vízügyi Minisztérium,
Nemzeti Környezeti Térinformatikai Rendszer

Szerkesztette:
Környezetvédelmi és Vízügyi Minisztérium,
GRID Budapest,
2009. december

Kiemelt jelentőségű és különleges természetmegőrzési területek

EOTR 85. szelvény

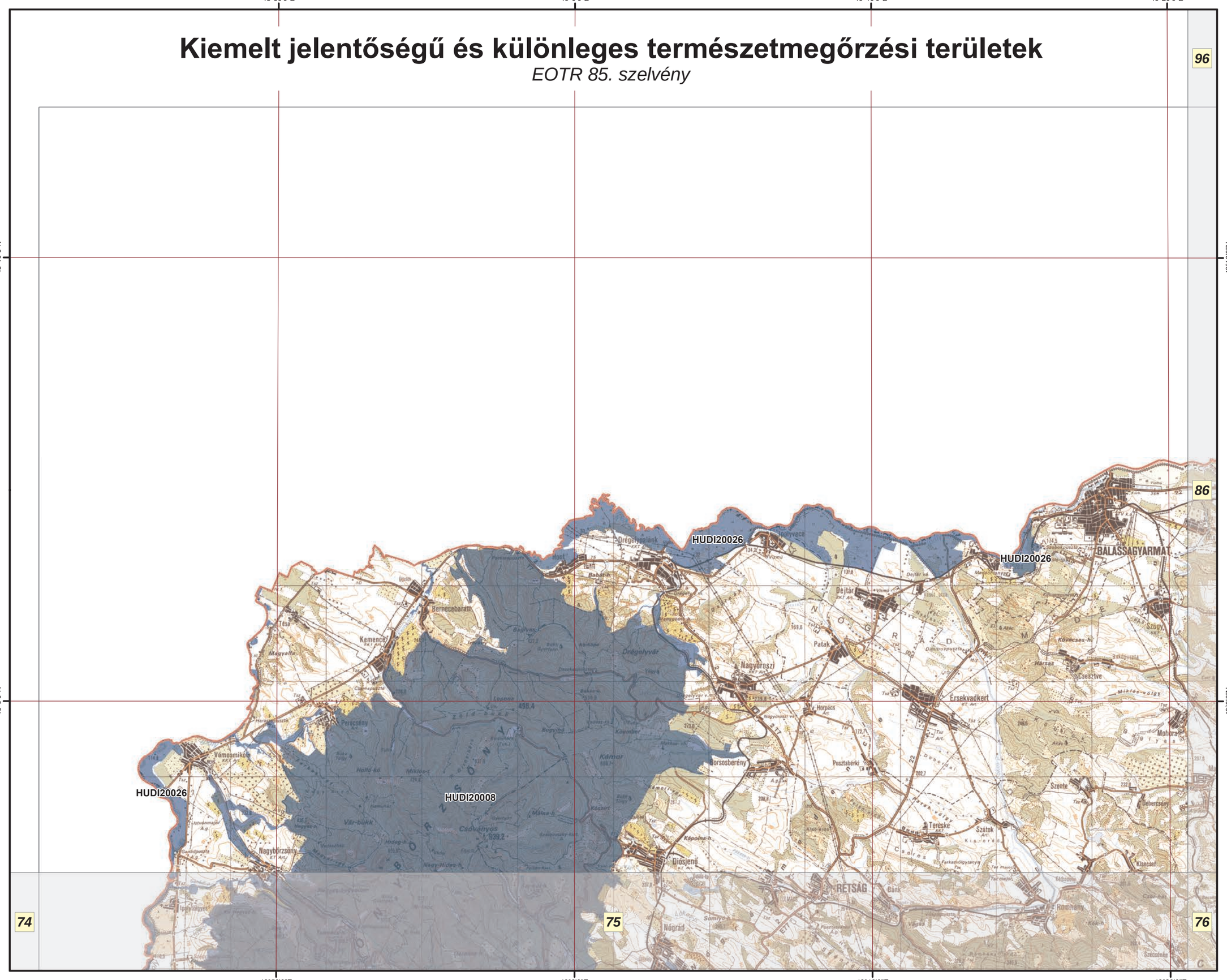

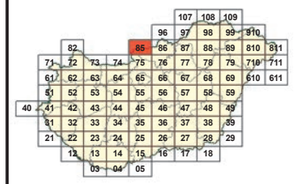

Jelmagyarázat

Kiemelt jelentőségű természetmegőrzési területek

HUDI20008 Börzsöny
HUDI20026 Ipoly-völgy

Az adatok tájékoztató jellegűek.

M 1:145 000

É

0 1 2 3 4 km

A méretarányszám kizárólag fekvő A3-as lapméret esetén értendő. Az aránymérték a térképlap méretének aránytartó változása után is használható.

A térkép szelvényezés alapja az EOTR 1:100 000 méretarányú szelvényháló.

Vetületi rendszer:
Egységes Országos Vetület
Koordinátahálózat: WGS84

A GPS (WGS84) koordináták a PDF formátumú térképen Adobe 9 (vagy magasabb) verziószámú Reader ill. Professional szoftverekkel tizedes fokokban azonosíthatók.

Adatforrás:
Földmérési és Távérzékelési Intézet;
Környezetvédelmi és Vízügyi Minisztérium,
Nemzeti Környezeti Térinformatikai Rendszer

Szerkesztette:
Környezetvédelmi és Vízügyi Minisztérium,
GRID Budapest,
2009. december

Kiemelt jelentőségű és különleges természetmegőrzési területek

EOTR 86. szelvény

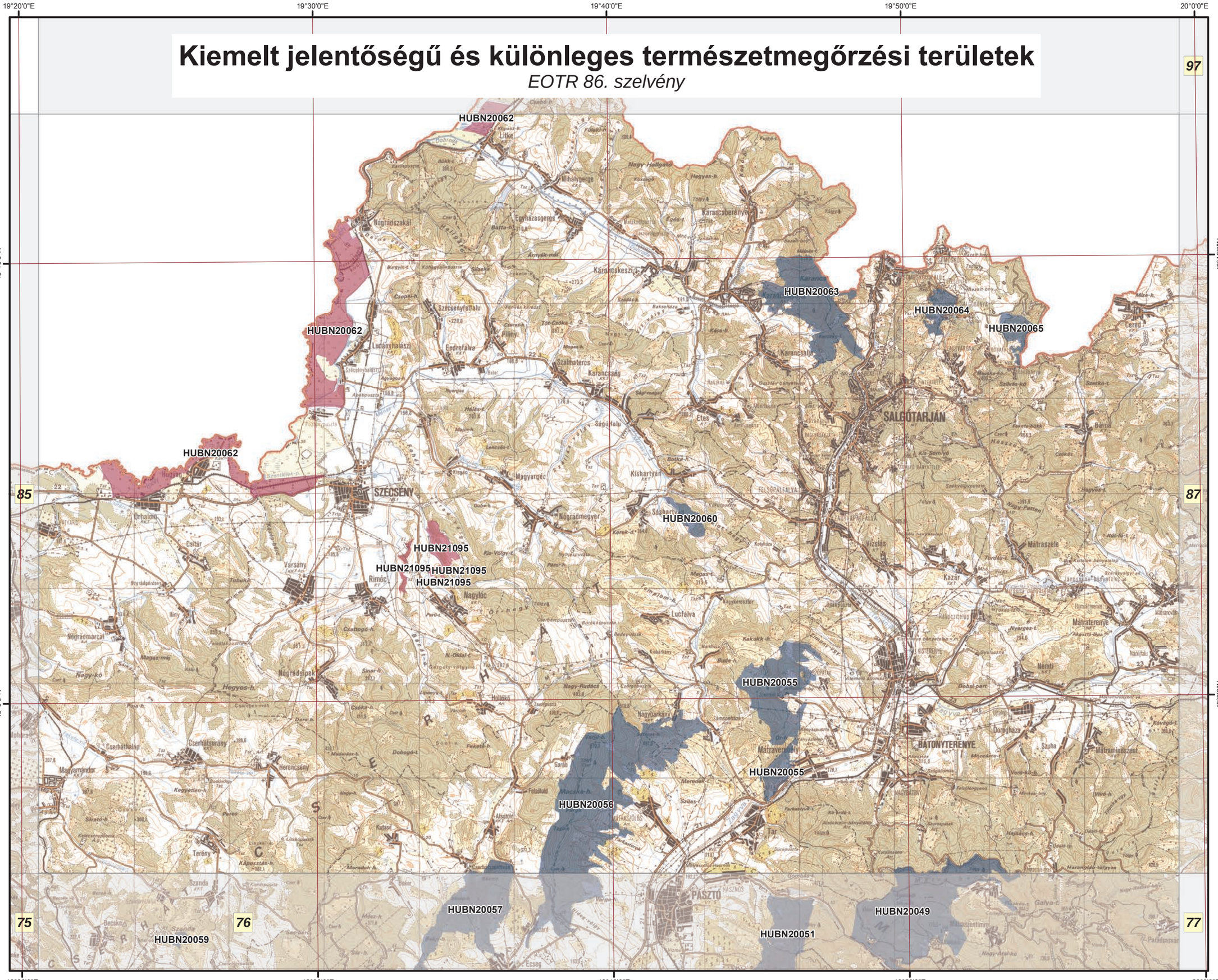

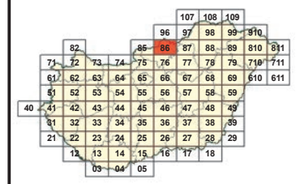

Jelmagyarázat

- Kiemelt jelentőségű természetmegőrzési területek
- Különleges természet-megőrzési területek

HUBN20049	Mátrabérc–Fallóskúti-rétek
HUBN20055	Szentkúti Meszes-tető
HUBN20056	Tepke
HUBN20057	Bézma
HUBN20060	Sóshartyáni Hencse-hegy
HUBN20062	Középső-Ipoly-völgy
HUBN20063	Karancs
HUBN20064	Salgó
HUBN20065	Gortva-völgy
HUBN21095	Nagyóci Kő-hegy

Az adatok tájékoztató jellegűek.

M 1:145 000

É

0 1 2 3 4 km

A méretarányszám kizárólag fekvő A3-as lapméret esetén értendő. Az arányméríték a térképlap méretének aránytartó változása után is használható.

A térkép szelvényezés alapja az EOTR 1:100 000 méretarányú szelvényháló.

Vetületi rendszer:
Egységes Országos Vetület
Koordinátahálózat: WGS84

A GPS (WGS84) koordináták a PDF formátumú térképen Adobe 9 (vagy magasabb) verziószámú Reader ill. Professional szoftverekkel tizedes fokokban azonosíthatók.

Adatforrás:
Földmérési és Távérzékelési Intézet;
Környezetvédelmi és Vízügyi Minisztérium,
Nemzeti Környezeti Térinformatikai Rendszer

Szerkesztette:
Vidékfejlesztési Minisztérium,
GRID Budapest,
2012.

Kiemelt jelentőségű és különleges természetmegőrzési területek

EOTR 87. szelvény

20°0'0"E
20°10'0"E
20°20'0"E
20°30'0"E
48°10'0"N
48°0'0"N
96
98
86
88
76
77
78
HUBN20068
HUBN20025
HUBN20017
HUBN20018
HUBN20020
HUBN20019
HUBN20021
HUBN20015
HUBN20014
HUBN20067
HUBN20001
HUBN20013
HUBN20004
HUBN20012
HUBN20008
HUBN20005
HUBN20002
HUBN20009
HUBN20010
HUBN20044
HUBN20047
Borsodszentgyörgy
Arló
Sáta
Ödestapolcsány
Tardona
Nekézseny
Csernely
Nagyvisnyó
Szilvásvárad
Balaton
Bekölce
Bükkszentmárton
Bélapátfalva
Mikófalva
Egercsehi
Egerbocs
Tarnaörs
Tarnaméleszt
Szentdomonkos
Bükkszenterzsébet
Erdőkövesd
Pétervására
Ivád
Mátraballa
Mátraderecske
Bükkszék
Felsőtárkány
Bükkzsérc
Cserépfalu
Cserépváralja
Noszvaj
Kács
Bogacs
EGER
Borsodnádasd
Szajla
Terpes
Recsk
Bodony
Parád
Istenmezeje
Zahar
Szilaspogony
Domaháza
Borsodszentgyörgy
Meggyes-t
Kissikator
Csókás-h
Somsály-t
Gubanna-v
Magas-h
Padoa-t
Fülek vára-h
Mátra-Bükk
Sombás-t
Tálas-bükk-h
Hegyes-Kukucsa
Feher-ko
Hidog-kő-bérc
Medvés-vető
Timár-h
Dedák-h
Tó-bérc
Szl-bérk
Dorná-h
Bükk-fo
Löhullás-t
N-Muszak
Hajagos-v
Csaláz-t
Kovás-h
Csaláz-h
Bükkszentmárton
Magas-h
Szucs
Bábar-h
Villó-h
Csörgő-v
Mónosbél
Egerbocs
Korocs-kő
Zsalyhe-orom
Szarvas-kő
Bükk-bérc
Nagy-Eged
Istállós-kő
Tér-kő
Ördög-h
Pes-kő
Tekeszto-tető
Gyertyás-v
Kavicsos kilátó
Odor-h
Alsó-Csákány
Felső-Csákány
Vasbánya-t
Ravaszlyuk-t
Nyomó-h
Gallyas-t
Tölgyes-Mátra
Bükkös-Mátra
Dorongos-v
Hollós-t
Szerkás-t
Epenyes-bérc
Nézsp-bérc
Oszló-t
Órvény-kő
Hárszas-t
Jávor-h
Balvány
Zsérci-Nagy-Gd
Csaláz-v
Szarvas-v
Pirittyó-t
Agyagos-t
Donszó-h
Ás-kő
Sirak
Egerszalók
Bükkszentkereszt
Bükkmogyorósd
Lénárddarós
Csomaomány
Kakarcsó
Határ-t
Nyékes-h
Boroszló-fő
Szomjas-v
Szőcs-v
Csörgő-v
Villó-v
Szarvas-v
Bükk-v
Bükkös-v
Tölgyes-v
Petényi-v
Csaláz-v
Hajagos-v
Kő-h
Kovás-h
Csaláz-t
Csaláz-h
Csaláz-v
Bükk-v
Szarvas-v
Szőcs-v
Csörgő-v
Villó

Kiemelt jelentőségű és különleges természetmegőrzési területek

EOTR 88. szelvény

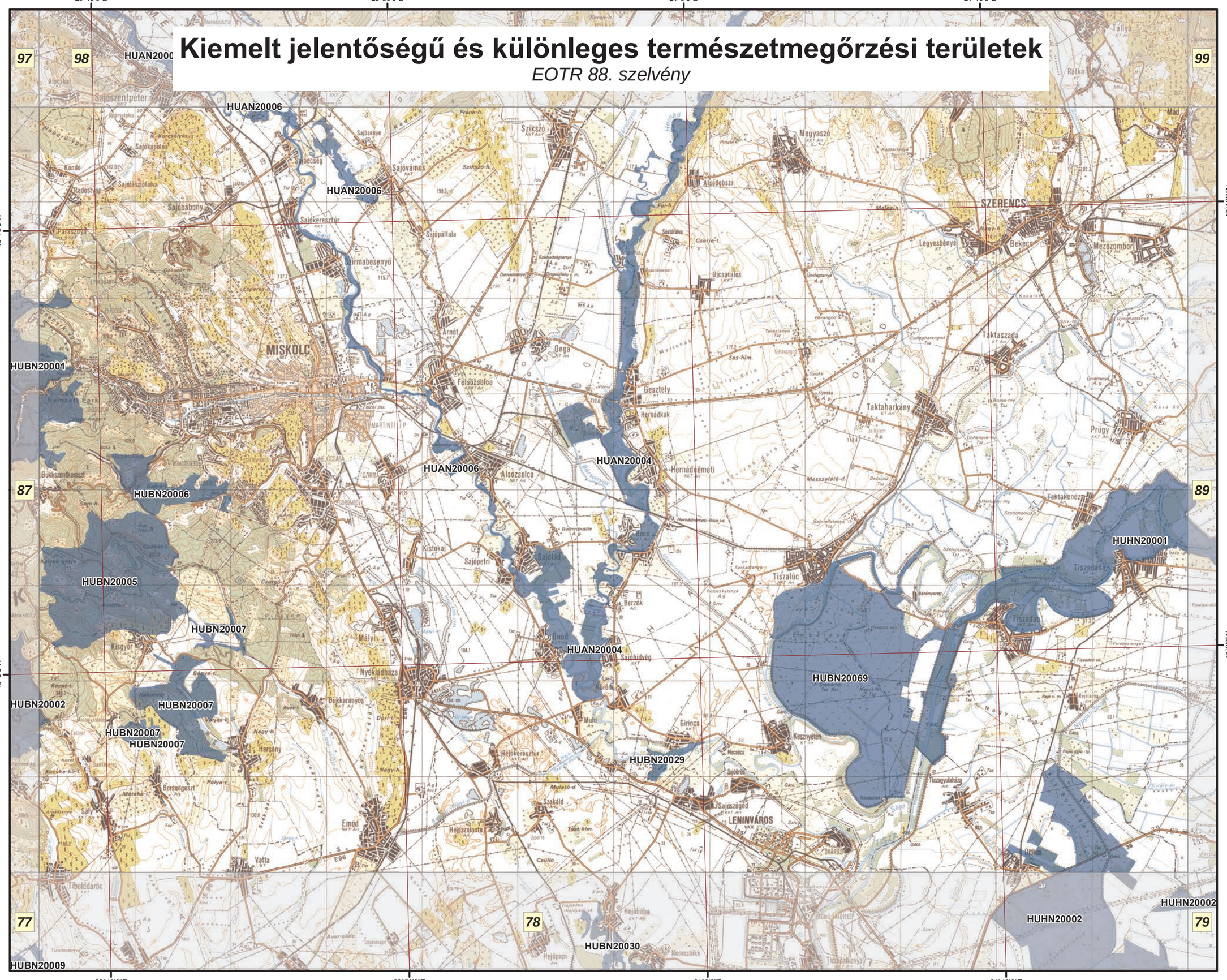

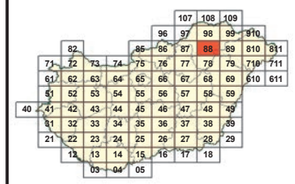

Jelmagyarázat

Kiemelt jelentőségű természetmegőrzési területek

HUAN20003	Bódva-völgy és Sas-patak-völgye
HUAN20004	Hernád-völgy és Sajóládi-erdő
HUAN20006	Sajó-völgy
HUBN20001	Bükk-fennsík és Lök-völgy
HUBN20002	Hór-völgy és Déli-Bükk
HUBN20005	Kisgyőri Ásottfa-tető–Csókás-völgy
HUBN20006	Miskolctapolcai Tatár-árok–Vörös-bérc
HUBN20007	Kisgyőri Halom-vár–Csincse-völgy–Cseh-völgy
HUBN20029	Girincsi Nagy-erdő
HUBN20069	Kesznyéteni Sajó-öböl
HUHN20001	Felső-Tisza
HUHN20002	Hortobágy

Az adatok tájékoztató jellegűek.

M 1:145 000

É

0 1 2 3 4 km

A méretarányszám kizárólag fekvő A3-as lapméret esetén értendő. Az arányméríték a térképlap méretének aránytartó változása után is használható.

A térkép szelvényezés alapja az EOTR 1:100 000 méretarányú szelvényháló.

Vetületi rendszer:
Egységes Országos Vetület
Koordinátahálózat: WGS84

A GPS (WGS84) koordináták a PDF formátumú térképen Adobe 9 (vagy magasabb) verziószámú Reader ill. Professional szoftverekkel tizedes fokokban azonosíthatók.

Adatforrás:
Földmérési és Távérzékelési Intézet;
Környezetvédelmi és Vízügyi Minisztérium,
Nemzeti Környezeti Térinformatikai Rendszer

Szerkesztette:
Környezetvédelmi és Vízügyi Minisztérium,
GRID Budapest,
2009. december

Kiemelt jelentőségű és különleges természetmegőrzési területek

EOTR 89. szelvény

Jelmagyarázat

Kiemelt jelentőségű természetmegőrzési területek

Különleges természet-megőrzési területek

HUAN21008	Mádi Bomboly-bánya
HUAN21009	Mádi Kakas-hegy
HUBN20071	Bodrogzug és Bodrog hullámtere
HUBN20072	Tokaji Kopasz-hegy
HUBN20073	Bodrogszegi Várhegy
HUHN20001	Felső-Tisza
HUHN20002	Hortobágy
HUHN20040	Apagyi Albert-tó
HUHN20042	Napkori-legelő
HUHN20043	Paszabi kubikgödrök
HUHN20060	Nyíregyházi lőtér
HUHN20065	Nyírturai-legelő
HUHN20109	Sóstói-erdő
HUHN20114	Tiszalöki szikesek
HUHN20116	Tiszavasvári szikesek
HUHN20129	Nyírbogdányi rét
HUHN20131	Orosi gyepek

Az adatok tájékoztató jellegűek.

M 1:145 000

É

0 1 2 3 4 km

A méretarányszám kizárólag fekvő A3-as lapméret esetén értendő. Az arányméték a térképlap méretének aránytartó változása után is használható.

A térkép szelvényezés alapja az EOTR 1:100 000 méretarányú szelvényháló.

Vetületi rendszer:
Egységes Országos Vetület
Koordinátahálózat: WGS84

A GPS (WGS84) koordináták a PDF formátumú térképen Adobe 9 (vagy magasabb) verziószámú Reader ill. Professional szoftverekkel tizedes fokokban azonosíthatók.

Adatforrás:
Földmérési és Távérzékelési Intézet;
Környezetvédelmi és Vízügyi Minisztérium,
Nemzeti Környezeti Térinformatikai Rendszer

Szerkesztette:
Vidékfejlesztési Minisztérium,
GRID Budapest,
2012.

Kiemelt jelentőségű és különleges természetmegőrzési területek

EOTR 96. szelvény

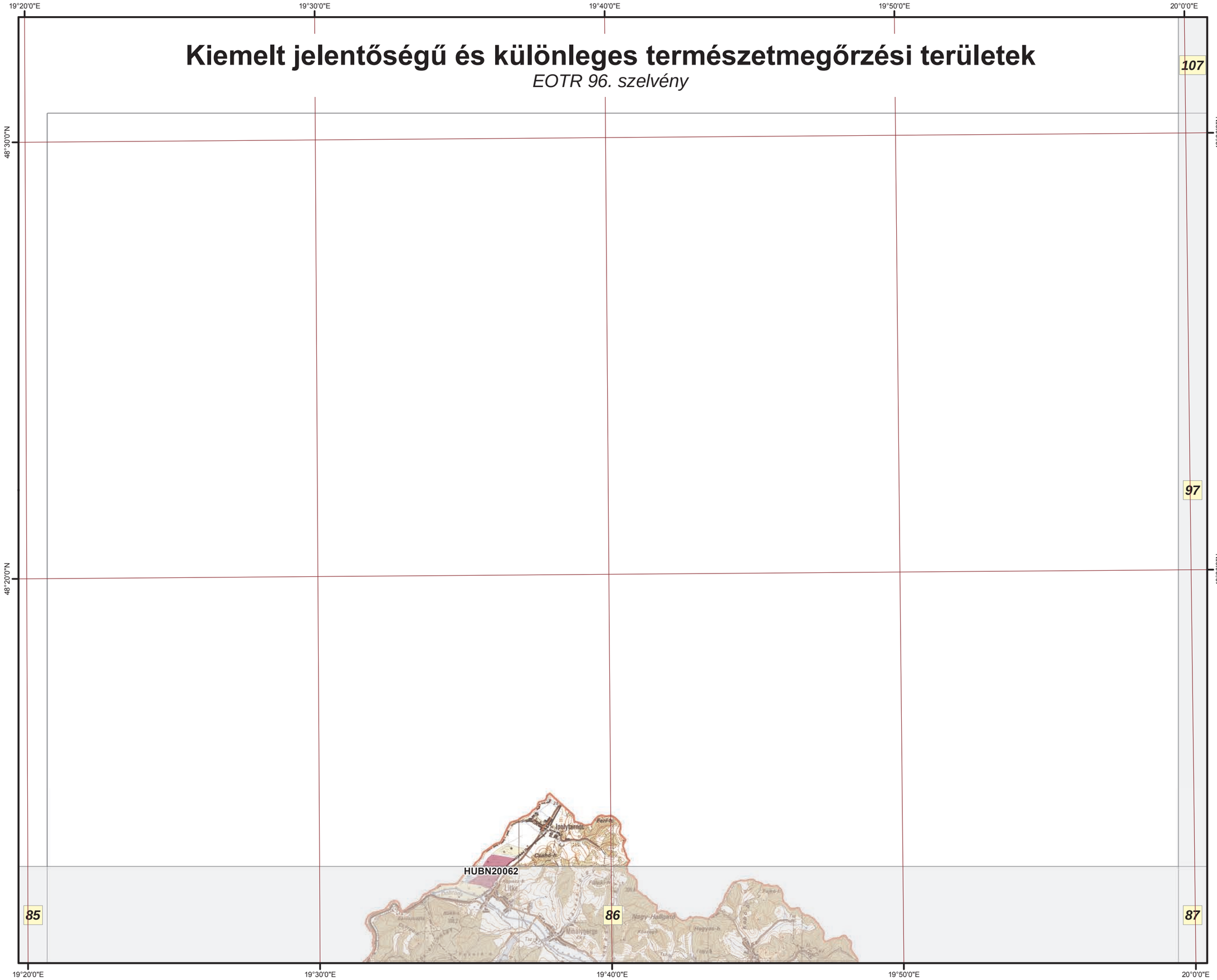

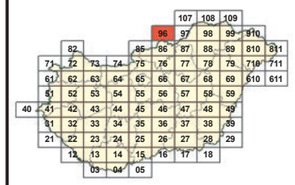

Jelmagyarázat

Különleges természet-megőrzési területek

HUBN20062 Középső-Ipoly-völgy

Az adatok tájékoztató jellegűek.

M 1:145 000

É

0 1 2 3 4 km

A méretarányszám kizárólag fekvő A3-as lapméret esetén értendő. Az aránymérték a térképlap méretének aránytartó változása után is használható.

A térkép szelvényezés alapja az EOTR 1:100 000 méretarányú szelvényháló.

Vetületi rendszer:
Egységes Országos Vetület
Koordinátahálózat: WGS84

A GPS (WGS84) koordináták a PDF formátumú térképen Adobe 9 (vagy magasabb) verziószámú Reader ill. Professional szoftverekkel tizedes fokokban azonosíthatók.

Adatforrás:
Földmérési és Távérzékelési Intézet;
Környezetvédelmi és Vízügyi Minisztérium,
Nemzeti Környezeti Térinformatikai Rendszer

Szerkesztette:
Környezetvédelmi és Vízügyi Minisztérium,
GRID Budapest,
2009. december

Kiemelt jelentőségű és különleges természetmegőrzési területek

EOTR 97. szelvény

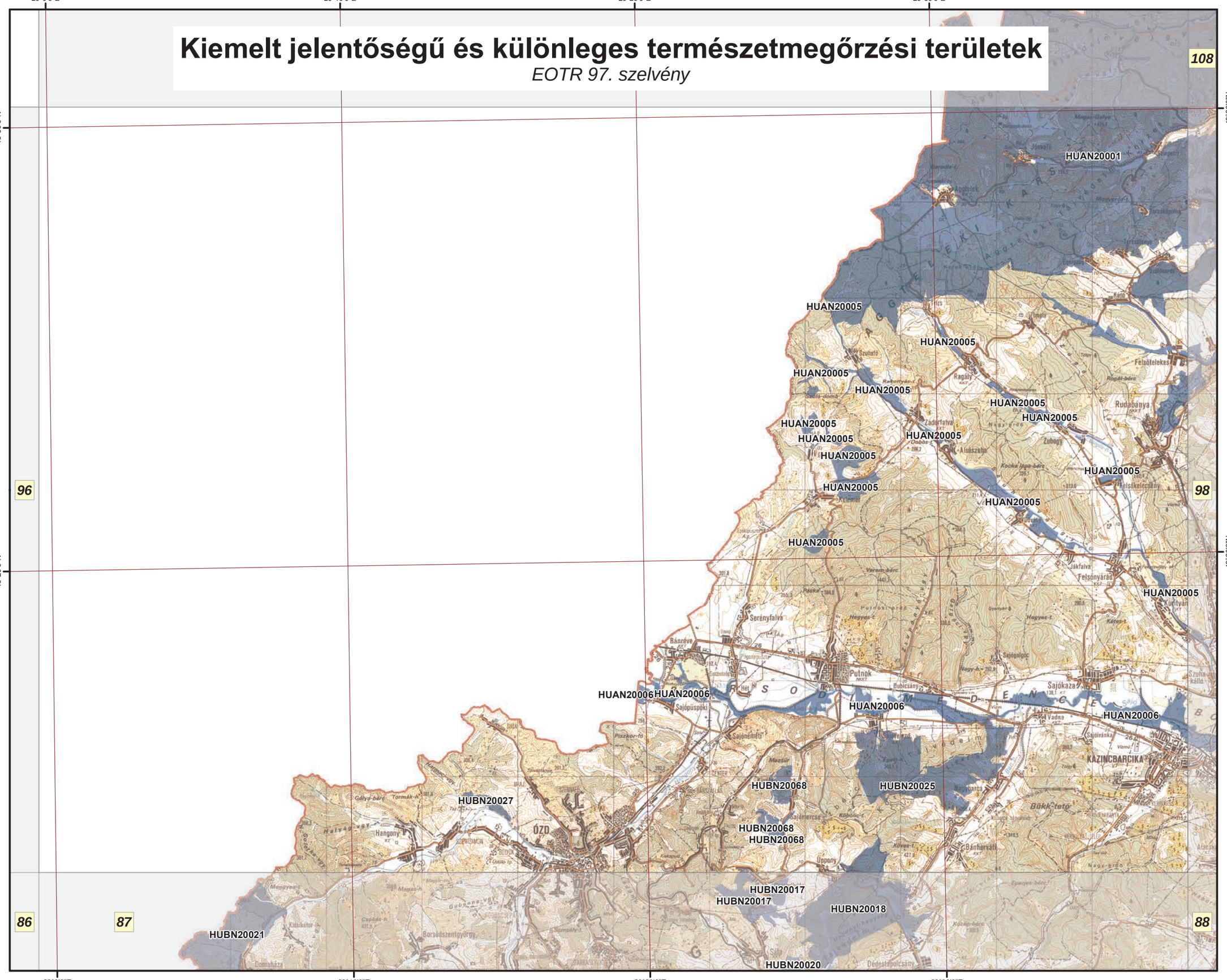
20°0'0"E
20°10'0"E
20°20'0"E
20°30'0"E
48°30'0"N
48°20'0"N
108
96
98
86
87
88
HUAN20001
HUAN20005
HUAN20006
HUBN20017
HUBN20018
HUBN20020
HUBN20021
HUBN20025
HUBN20027
HUBN20068
Aggtelek
Putnok
Sajókaza
KAZINCBARCIKA
Rudabánya
Felsőtelekes
Felsőkelecsény
Felsőnyárád
Sajópüspöki
Sajónémeti
Serényfalva
Bánréve
Szuhafő
Ragály
Zádorfalva
Alsószuha
Zubogy
Uppony
Sajómercse
Bükk-tető
ÓZD
Hangony
Borsodszentgyörgy
Dédestapolcsány
Domaháza
Kurityán
Jósvafő
Tornyai-barlang
Szelim-barlang
Baradla-barlang
Szelim-barlang
Szuhafő-barlang
Rákóczy-barlang
Szelim-barlang
Szelim-barlang
Szelim

Kiemelt jelentőségű és különleges természetmegőrzési területek

EOTR 98. szelvény

20°40'0"E
20°50'0"E
21°0'0"E
21°10'0"E
48°30'0"N
48°20'0"N
48°10'0"N
107
108
109
97
99
87
88
89
HUAN20001
HUAN20002
HUAN20003
HUAN20004
HUAN20005
HUAN20006
HUBN20074
HUBN20084
HUBN20087
EDELÉNY
ENCS
Szendrő
Szalonna
Rakaca
Krasznokvajda
Gönc
Hernádvécse
Vilmány
Novajidrány
Szalaszend
Vizsoly
Méra
Szuhogy
Boldva
Sajószentpéter
Mucsony
Borsodszirák
Szendrőlád
Hangács
Homrogd
Kázsmárk
Csobád
Aszaló
Halmaj
Nagykinizs
Felsődobsza
Kiskinizs
Hernádkércs
Abaújszántó
Hernádszentandrás
Forró
Tállya
Rátka
Menök
Megyaszó
Szikszó
Sajóvámos
Alsóvadász
Felsővadász
Szőlőhegy
Szőlőhegy-alja
Szőlőhegy-oldal
Szőlőhegy-tető
Szőlőhegy-szőlő
Szőlőhegy-szőlő-alja
Szőlőhegy-szőlő-oldal
Szőlőhegy-szőlő-tető
Szőlőhegy-szőlő-szőlő
Szőlőhegy-szőlő-szőlő-alja
Szőlőhegy-szőlő-szőlő-oldal
Szőlőhegy-szőlő-szőlő-tető
Szőlőhegy-szőlő-szőlő-szőlő
Szőlőhegy-szőlő-szőlő-szőlő-alja
Szőlőhegy-szőlő-szőlő-szőlő-oldal
Szőlőhegy-szőlő-szőlő-szőlő-tető
Szőlőhegy-szőlő-szőlő-szőlő-szőlő
Szőlőhegy-szőlő-szőlő-szőlő-szőlő-alja
Szőlőhegy-szőlő-szőlő-szőlő-szőlő-oldal
Szőlőhegy-szőlő-szőlő-szőlő-szőlő-tető
Szőlőhegy-szőlő-szőlő-szőlő-szőlő-szőlő
Szőlőhegy-szőlő-szőlő-szőlő-szőlő-szőlő-alja
Szőlőhegy-szőlő-szőlő-szőlő-szőlő-szőlő-oldal
Szőlőhegy-szőlő-szőlő-szőlő-szőlő-szőlő-tető
Szőlőhegy-szőlő-szőlő-szőlő-szőlő-szőlő-szőlő
Szőlőhegy-szőlő-szőlő-szőlő-szőlő-szőlő-szőlő-alja
Szőlőhegy-szőlő-szőlő-szőlő-szőlő-szőlő-szőlő-oldal
Szőlőhegy-szőlő-szőlő-szőlő-szőlő-szőlő-szőlő-tető
Szőlőhegy-szőlő-szőlő-szőlő-szőlő-szőlő-szőlő-szőlő
Szőlőhegy-szőlő-szőlő-szőlő-szőlő-szőlő-szőlő-szőlő-alja
Szőlőhegy-szőlő-szőlő-szőlő-szőlő-szőlő-szőlő-szőlő-oldal
Szőlőhegy-szőlő-szőlő-szőlő-szőlő-szőlő-szőlő-szőlő-tető
Szőlőhegy-szőlő-szőlő-szőlő-szőlő-szőlő-szőlő-szőlő-szőlő
Szőlőhegy-szőlő-szőlő-szőlő-szőlő-szőlő-szőlő-szőlő-szőlő-alja
Szőlőhegy-szőlő-szőlő-szőlő-szőlő-szőlő-szőlő-szőlő-szőlő-oldal
Szőlőhegy-szőlő-szőlő-szőlő-szőlő-szőlő-szőlő-szőlő-szőlő-tető
Szőlőhegy-szőlő-szőlő-szőlő-szőlő-szőlő-szőlő-szőlő-szőlő-szőlő
Szőlőhegy-szőlő-szőlő-szőlő-szőlő-szőlő-szőlő-szőlő-szőlő-szőlő-alja
Szőlőhegy-szőlő-szőlő-szőlő-szőlő-szőlő-szőlő-szőlő-szőlő-szőlő-oldal
Szőlőhegy-szőlő-szőlő-szőlő-szőlő-szőlő-szőlő-szőlő-szőlő-szőlő-tető
Szőlőhegy-szőlő-szőlő-szőlő-szőlő-szőlő-szőlő-szőlő-szőlő-szőlő-szőlő
Szőlőhegy-szőlő-szőlő-szőlő-szőlő-szőlő-szőlő-szőlő-szőlő-szőlő-szőlő-alja
Szőlőhegy-szőlő-szőlő-szőlő-szőlő-szőlő-szőlő-szőlő-szőlő-szőlő-szőlő-oldal
Szőlőhegy-szőlő-szőlő-szőlő-szőlő-szőlő-szőlő-szőlő-szőlő-szőlő-szőlő-tető
Szőlőhegy-szőlő-szőlő-szőlő-szőlő-szőlő-szőlő-szőlő-szőlő-szőlő-szőlő-szőlő
Szőlőhegy-szőlő-szőlő-szőlő-szőlő-szőlő-szőlő-szőlő-szőlő-szőlő-szőlő-szőlő-alja
Szőlőhegy-szőlő-szőlő-szőlő-szőlő-szőlő-szőlő-szőlő-szőlő-szőlő-szőlő-szőlő-oldal
Szőlőhegy-szőlő-szőlő-szőlő-szőlő-szőlő-szőlő-szőlő-szőlő-szőlő-szőlő-szőlő-tető
Szőlőhegy-szőlő-szőlő-szőlő-szőlő-szőlő-szőlő-szőlő-szőlő-szőlő-szőlő-szőlő-szőlő
Szőlőhegy-szőlő-szőlő-szőlő-szőlő-szőlő-szőlő-szőlő-szőlő-szőlő-szőlő-szőlő-szőlő-alja
Szőlőhegy-szőlő-szőlő-szőlő-szőlő-szőlő-szőlő-szőlő-szőlő-szőlő-szőlő-szőlő-szőlő-oldal
Szőlőhegy-szőlő-szőlő-szőlő-szőlő-szőlő-szőlő-szőlő-szőlő-szőlő-szőlő-szőlő-szőlő-tető
Szőlőhegy-szőlő-szőlő-szőlő-szőlő-szőlő-szőlő-szőlő-szőlő-szőlő-szőlő-szőlő-szőlő-szőlő
Szőlőhegy-szőlő-szőlő-szőlő-szőlő-szőlő-szőlő-szőlő-szőlő-szőlő-szőlő-szőlő-szőlő-szőlő-alja
Szőlőhegy-szőlő-szőlő-szőlő-szőlő-szőlő-szőlő-szőlő-szőlő-szőlő-szőlő-szőlő-szőlő-szőlő-oldal
Szőlőhegy-szőlő-szőlő-szőlő-szőlő-szőlő-szőlő-szőlő-szőlő-szőlő-szőlő-szőlő-szőlő-szőlő-tető
Szőlőhegy-szőlő-szőlő-szőlő-szőlő-szőlő-szőlő-szőlő-szőlő-szőlő-szőlő-szőlő-szőlő-szőlő-szőlő
Szőlőhegy-szőlő-szőlő-szőlő-szőlő-szőlő-szőlő-szőlő-szőlő-szőlő-szőlő-szőlő-szőlő-szőlő-szőlő-alja
Szőlőhegy-szőlő-szőlő-szőlő-szőlő-szőlő-szőlő-szőlő-szőlő-szőlő-szőlő-szőlő-szőlő-szőlő-szőlő-oldal
Szőlőhegy-szőlő-szőlő-szőlő-szőlő-szőlő-szőlő-szőlő-szőlő-szőlő-szőlő-szőlő-szőlő-szőlő-szőlő-tető
Szőlőhegy-szőlő-szőlő-szőlő-szőlő-szőlő-szőlő-szőlő-szőlő-szőlő-szőlő-szőlő-szőlő-szőlő-szőlő-szőlő
Szőlőhegy-szőlő-szőlő-szőlő-szőlő-szőlő-szőlő-szőlő-szőlő-szőlő-szőlő-szőlő-szőlő-szőlő-szőlő-szőlő-alja
Szőlőhegy-szőlő-szőlő-szőlő-szőlő-szőlő-szőlő-szőlő-szőlő-szőlő-szőlő-szőlő-szőlő-szőlő-szőlő-szőlő-oldal
Szőlőhegy-szőlő-szőlő-szőlő-szőlő-szőlő-szőlő-szőlő-szőlő-szőlő-szőlő-szőlő-szőlő-szőlő-szőlő-szőlő-tető
Szőlőhegy-szőlő-szőlő-szőlő-szőlő-szőlő-szőlő-szőlő-szőlő-szőlő-szőlő-szőlő-szőlő-szőlő-szőlő-szőlő-szőlő
Szőlőhegy-szőlő-szőlő-szőlő-szőlő-szőlő-szőlő-szőlő-szőlő-szőlő-szőlő-szőlő-szőlő-szőlő-szőlő-szőlő-szőlő-alja
Szőlőhegy-szőlő-szőlő-szőlő-szőlő-szőlő-szőlő-szőlő-szőlő-szőlő-szőlő-szőlő-szőlő-szőlő-szőlő-szőlő-szőlő-oldal
Szőlőhegy-szőlő-szőlő-szőlő-szőlő-szőlő-szőlő-szőlő-szőlő-szőlő-szőlő-szőlő-szőlő-szőlő-szőlő-szőlő-szőlő-tető
Szőlőhegy-szőlő-szőlő-szőlő-szőlő-szőlő-szőlő-szőlő-szőlő-szőlő-szőlő-szőlő-szőlő-szőlő-szőlő-szőlő-szőlő-szőlő
Szőlőhegy-szőlő-szőlő-szőlő-szőlő-szőlő-szőlő-szőlő-szőlő-szőlő-szőlő-szőlő-szőlő-szőlő-szőlő-szőlő-szőlő-szőlő-alja
Szőlőhegy-szőlő-szőlő-szőlő-szőlő-szőlő-szőlő-szőlő-szőlő-szőlő-szőlő-szőlő-szőlő-szőlő-szőlő-szőlő-szőlő-szőlő-oldal
Szőlőhegy-szőlő-szőlő-szőlő-szőlő-szőlő-szőlő-szőlő-szőlő-szőlő-szőlő-szőlő-szőlő-szőlő-szőlő-szőlő-szőlő-szőlő-tető
Szőlőhegy-szőlő-szőlő-szőlő-szőlő-szőlő-szőlő-szőlő-szőlő-szőlő-szőlő-szőlő-szőlő-szőlő-szőlő-szőlő-szőlő-szőlő-szőlő
Szőlőhegy-szőlő-szőlő-szőlő-szőlő-szőlő-szőlő-szőlő-szőlő-szőlő-szőlő-szőlő-szőlő-szőlő-szőlő-szőlő-szőlő-szőlő-szőlő-alja
Szőlőhegy-szőlő-szőlő-szőlő-szőlő-szőlő-szőlő-szőlő-szőlő-szőlő-szőlő-szőlő-szőlő-szőlő-szőlő-szőlő-szőlő-szőlő-szőlő-oldal
Szőlőhegy-szőlő-szőlő-szőlő-szőlő-szőlő-szőlő-szőlő-szőlő-szőlő-szőlő-szőlő-szőlő-szőlő-szőlő-szőlő-szőlő-szőlő-szőlő-tető
Szőlőhegy-szőlő-szőlő-szőlő-szőlő-szőlő-szőlő-szőlő-szőlő-szőlő-szőlő-szőlő-szőlő-szőlő-szőlő-szőlő-szőlő-szőlő-szőlő-szőlő
Szőlőhegy-szőlő-szőlő-szőlő-szőlő-szőlő-szőlő-szőlő-szőlő-szőlő-szőlő-szőlő-szőlő-szőlő-szőlő-szőlő-szőlő-szőlő-szőlő-szőlő-alja
Szőlőhegy-szőlő-szőlő-szőlő-szőlő-szőlő-szőlő-szőlő-szőlő-szőlő-szőlő-szőlő-szőlő-szőlő-szőlő-szőlő-szőlő-szőlő-szőlő-szőlő-oldal
Szőlőhegy-szőlő-szőlő-szőlő-szőlő-szőlő-szőlő-szőlő-szőlő-szőlő-szőlő-szőlő-szőlő-szőlő-szőlő-szőlő-szőlő-szőlő-szőlő-szőlő-tető
Szőlőhegy-szőlő
Szőlőhegy-szőlő-alja
Szőlőhegy-szőlő-oldal
Szőlőhegy-szőlő-tető
Szőlőhegy-szőlő
Szőlőhegy-szőlő-alja
Szőlőhegy-szőlő-oldal
Szőlőhegy-szőlő-tető
Szőlőhegy-szőlő
Szőlőhegy-szőlő-alja
Szőlőhegy-szőlő-oldal
Szőlőhegy-szőlő-tető
Szőlőhegy-szőlő
Szőlőhegy-szőlő-alja
Szőlőhegy-szőlő-oldal
Szőlőhegy-szőlő-tető
Szőlőhegy-szőlő

Kiemelt jelentőségű és különleges természetmegőrzési területek

EOTR 99. szelvény

Jelmagyarázat

Kiemelt jelentőségű természetmegőrzési területek

Különleges természet-megőrzési területek

HUAN21007	Bózsva-patak
HUAN21008	Mádi Bomboly-bánya
HUBN20071	Bodrogzug és Bodrog hullámtere
HUBN20073	Bodrogszegi Várhegy
HUBN20075	Sárospataki Mandulás
HUBN20077	Erdőbényei–olaszliszkai magyar nőszirmos sztyepprétek
HUBN20078	Pácini Mosonna-erdő
HUBN20081	Long-erdő
HUBN20082	Felsőregmeci Ronyva
HUBN20084	Központi-Zempléni-hegység
HUBN20087	Baskói-rétek
HUBN20088	Regéci Várhegy
HUBN20090	Komlóskai Mogyorós-tető és Zsidó-rét
HUBN20092	Telkibányai Király-hegy
HUBN20093	Bózsvai Temető-alja
HUHN20001	Felső-Tisza

Az adatok tájékoztató jellegűek.

M 1:145 000

É

0 1 2 3 4 km

A méretarányszám kizárólag fekvő A3-as lapméret esetén értendő. Az aránymérték a térképlap méretének arányt tartó változása után is használható.

A térkép szelvényezés alapja az EOTR 1:100 000 méretarányú szelvényháló.

Vetületi rendszer:
Egységes Országos Vetület
Koordinátahálózat: WGS84

A GPS (WGS84) koordináták a PDF formátumú térképen Adobe 9 (vagy magasabb) verziószámú Reader ill. Professional szoftverekkel tizedes fokokban azonosíthatók.

Adatforrás:
Földmérési és Távérzékelési Intézet;
Környezetvédelmi és Vízügyi Minisztérium,
Nemzeti Környezeti Térinformatikai Rendszer

Szerkesztette:
Vidékfejlesztési Minisztérium,
GRID Budapest,
2012.

Kiemelt jelentőségű és különleges természetmegőrzési területek

EOTR 610. szelvény

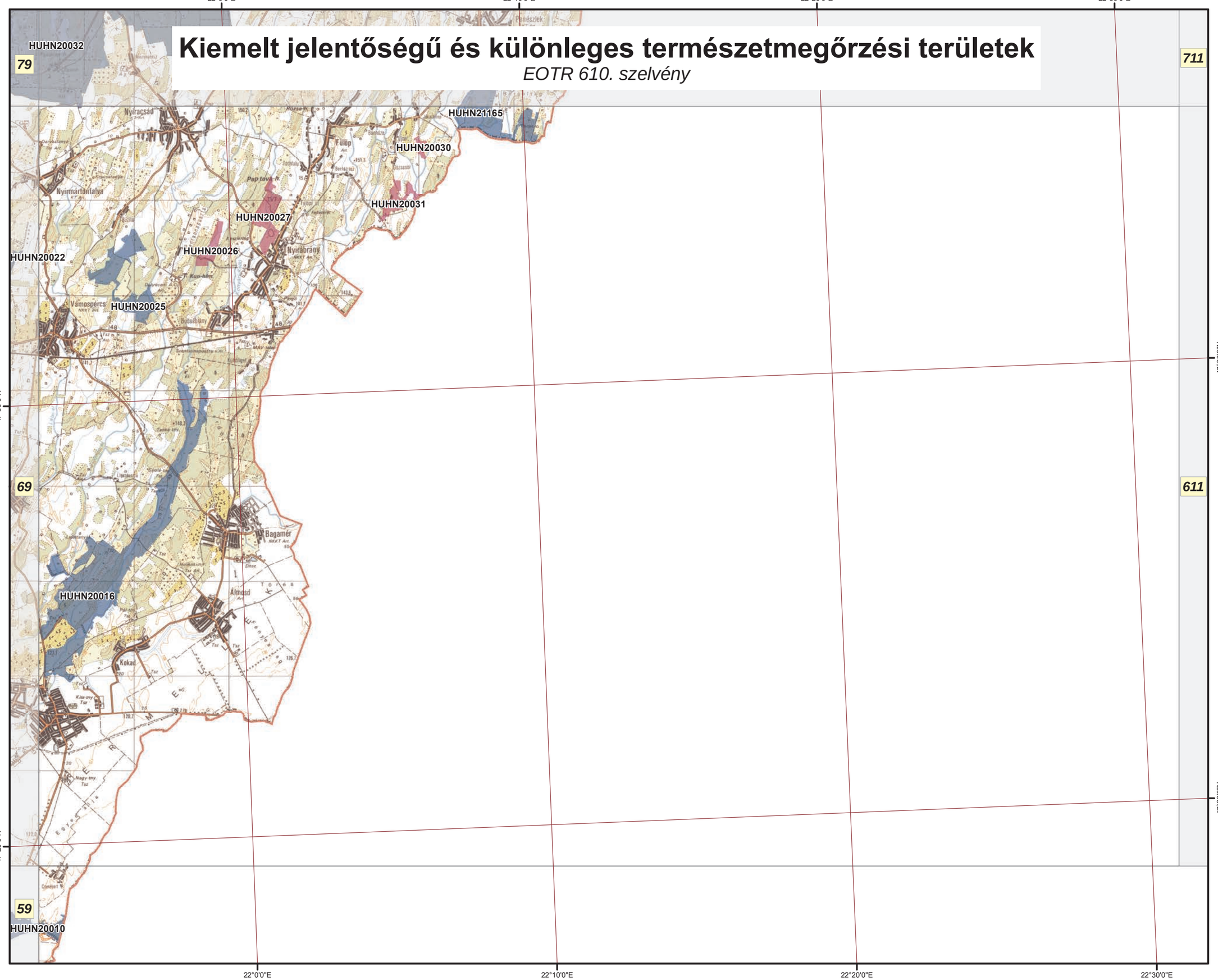

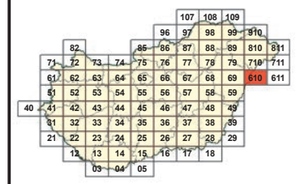

Jelmagyarázat

Kiemelt jelentőségű természetmegőrzési területek

Különleges természet-megőrzési területek

HUHN20010 Pocsaji-kapu
HUHN20016 Kék-Kálló-völgye
HUHN20025 Kőrises-Jónás-rész
HUHN20026 Nyírábrányi Káposztás-lapos
HUHN20027 Nyírábrányi Kis-Mogyorós
HUHN20030 Fülöpi láprétek
HUHN20031 Hanelek
HUHN20032 Gúti-erdő
HUHN21165 Penészleki gyepek

Az adatok tájékoztató jellegűek.

M 1:145 000

É

0 1 2 3 4 km

A méretarányszám kizárólag fekvő A3-as lapméret esetén értendő. Az aránymérték a térképlap méretének aránytartó változása után is használható.

A térkép szelvényezés alapja az EOTR 1:100 000 méretarányú szelvényháló.

Vetületi rendszer:
Egységes Országos Vetület
Koordinátahálózat: WGS84

A GPS (WGS84) koordináták a PDF formátumú térképen Adobe 9 (vagy magasabb) verziószámú Reader ill. Professional szoftverekkel tizedes fokokban azonosíthatók.

Adatforrás:
Földmérési és Távérzékelési Intézet;
Környezetvédelmi és Vízügyi Minisztérium,
Nemzeti Környezeti Térinformatikai Rendszer

Szerkesztette:
Vidékfejlesztési Minisztérium,
GRID Budapest,
2012.

Kiemelt jelentőségű és különleges természetmegőrzési területek

EOTR 710. szelvény

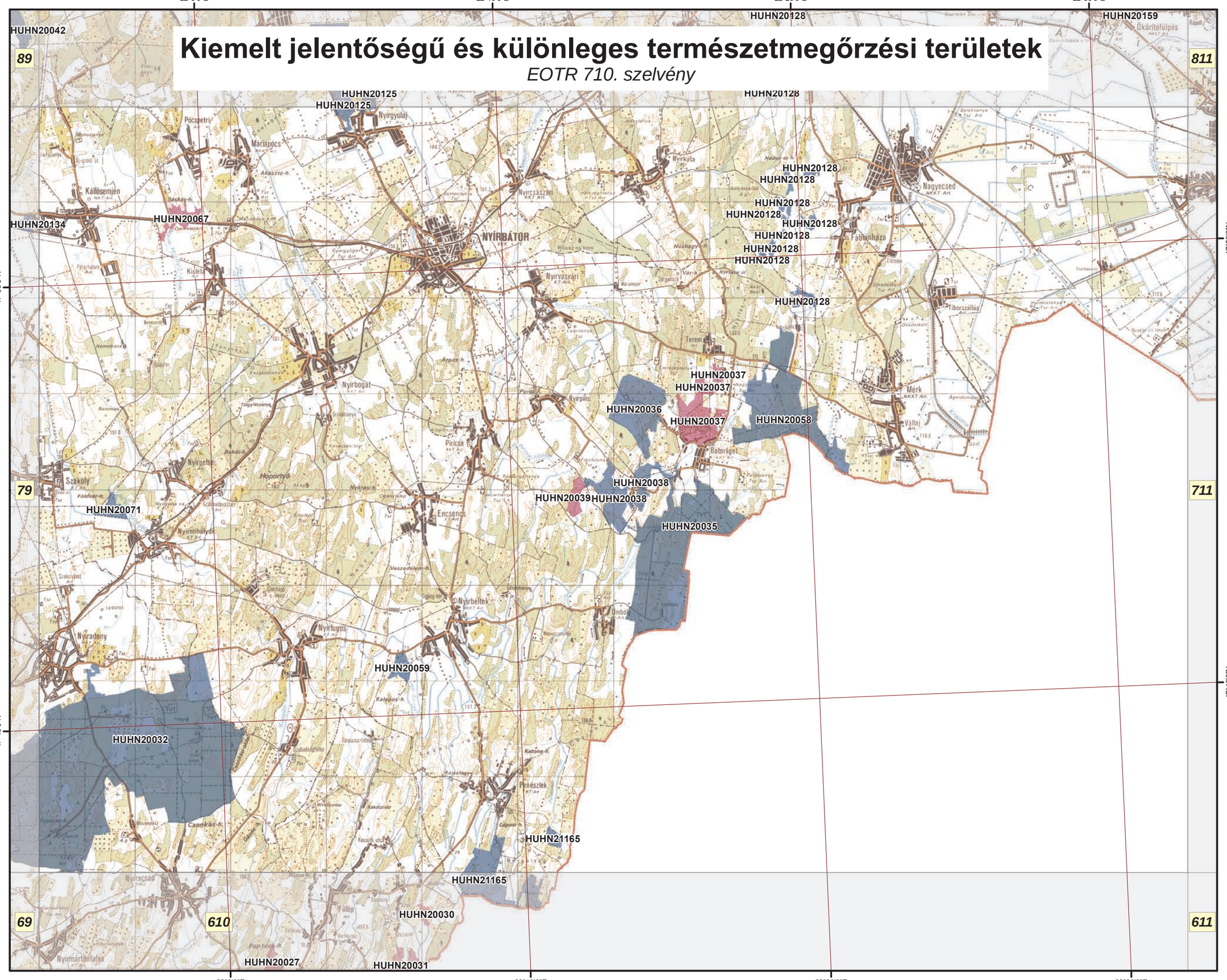

Kiemelt jelentőségű és különleges természetmegőrzési területek

EOTR 711. szelvény

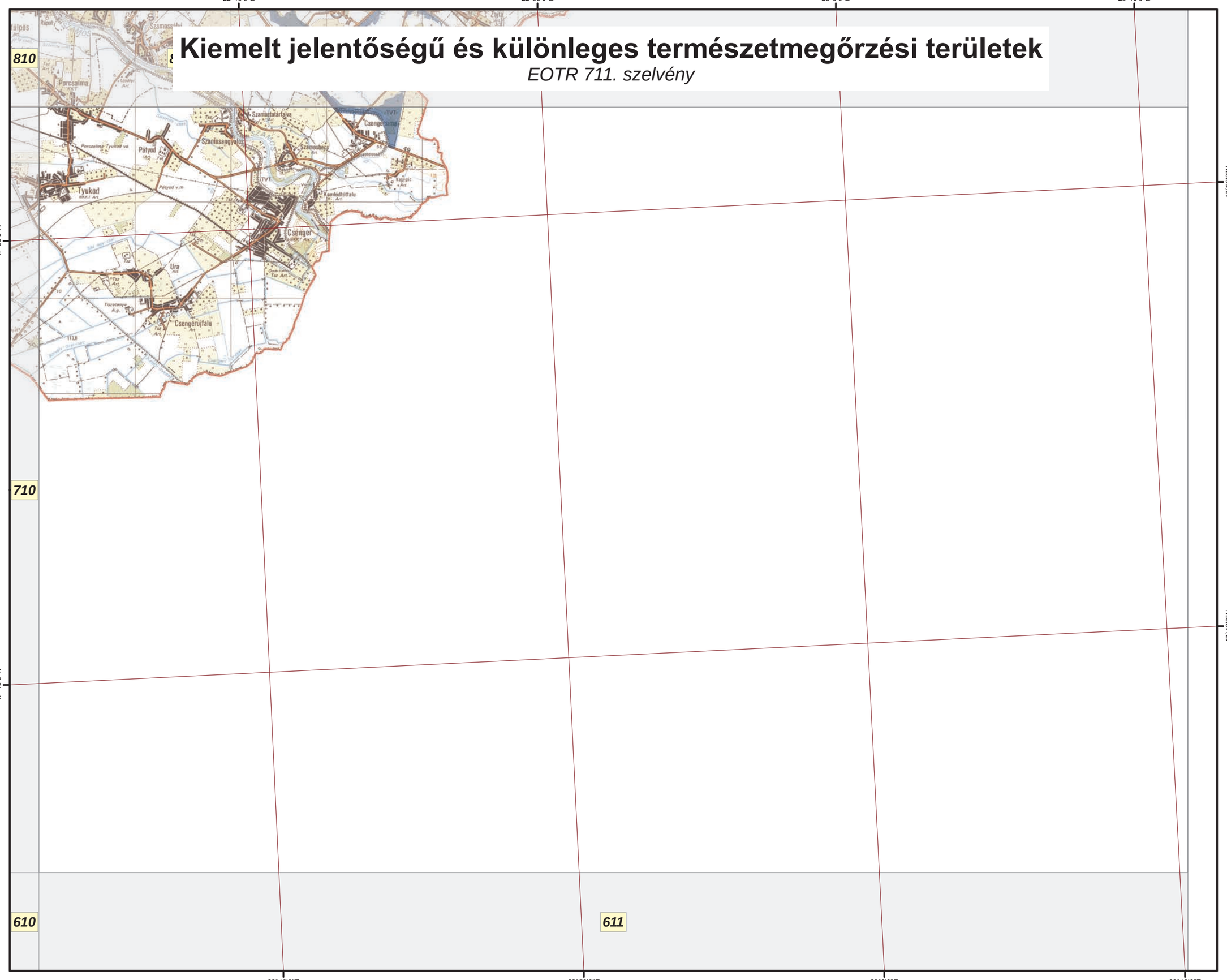

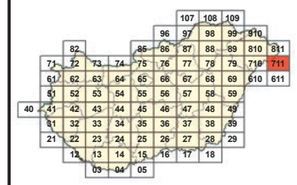

Jelmagyarázat

Kiemelt jelentőségű természetmegőrzési területek

HUHN20055 Rozsály–Csengersima

Az adatok tájékoztató jellegűek.

M 1:145 000

É

0 1 2 3 4 km

A méretarányszám kizárólag fekvő A3-as lapméret esetén értendő. Az aránymérték a térképlap méretének aránytartó változása után is használható.

A térkép szelvényezés alapja az EOTR 1:100 000 méretarányú szelvényháló.

Vetületi rendszer:
Egységes Országos Vetület
Koordinátahálózat: WGS84

A GPS (WGS84) koordináták a PDF formátumú térképen Adobe 9 (vagy magasabb) verziószámú Reader ill. Professional szoftverekkel tizedes fokokban azonosíthatók.

Adatforrás:
Földmérési és Távérzékelési Intézet;
Környezetvédelmi és Vízügyi Minisztérium,
Nemzeti Környezeti Térinformatikai Rendszer

Szerkesztette:
Környezetvédelmi és Vízügyi Minisztérium,
GRID Budapest,
2009. december

Kiemelt jelentőségű és különleges természetmegőrzési területek

EOTR 810. szelvény

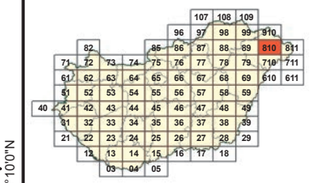

Jelmagyarázat

Kiemelt jelentőségű természetmegőrzési területek

Különleges természet-megőrzési területek

HUHN20001	Felső-Tisza
HUHN20041	Apagyi Falu-rét
HUHN20046	Gelénes–Beregdaróc
HUHN20047	Vámosatya-Csaroda
HUHN20048	Tarpa-Tákos
HUHN20057	Grófi-erdő
HUHN20062	Ófehértói lőtér
HUHN20063	Baktai-erdő
HUHN20064	Rohodi-legelő
HUHN20120	Vajai-tároló
HUHN20124	Daru-rét
HUHN20125	Nyírgyulaji Kis-rét
HUHN20127	Kraszna menti rétek
HUHN20128	Nyírség-peremi égeresek
HUHN20159	Tunyogmatolcsi Holt-Szamos
HUHN20160	Gőgő-Szenke

Az adatok tájékoztató jellegűek.

M 1:145 000

É

0 1 2 3 4 km

A méretarányszám kizárólag fekvő A3-as lapméret esetén értendő. Az arányméték a térképlap méretének arántartó változása után is használható.

A térkép szelvényezés alapja az EOTR 1:100 000 méretarányú szelvényháló.

Vetületi rendszer:
Egységes Országos Vetület
Koordinátahálózat: WGS84

A GPS (WGS84) koordináták a PDF formátumú térképen Adobe 9 (vagy magasabb) verziószámú Reader ill. Professional szoftverekkel tizedes fokokban azonosíthatók.

Adatforrás:
Földmérési és Távérzékelési Intézet;
Környezetvédelmi és Vízügyi Minisztérium,
Nemzeti Környezeti Térinformatikai Rendszer

Szerkesztette:
Vidékfejlesztési Minisztérium,
GRID Budapest,
2012.

Kiemelt jelentőségű és különleges természetmegőrzési területek

EOTR 910. szelvény

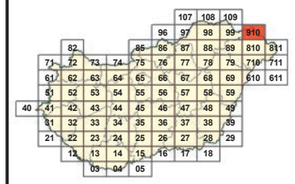

Jelmagyarázat

- Kiemelt jelentőségű természetmegőrzési területek
- Különleges természet-megőrzési területek

HUBN20079	Révleányvári erdők
HUHN20001	Felső-Tisza
HUHN20045	Kaszonyi-hegy–Dédai-erdő
HUHN20046	Gelénes–Beregdaróc
HUHN20047	Vámosatya-Csaroda
HUHN20049	Lónya-Tiszaszalka
HUHN20113	Kisvárdai gyepek

Az adatok tájékoztató jellegűek.

M 1:145 000

É

0 1 2 3 4 km

A méretarányszám kizárólag fekvő A3-as lapméret esetén értendő. Az arányméték a térképlap méretének aránytartó változása után is használható.

A térkép szelvényezés alapja az EOTR 1:100 000 méretarányú szelvényháló.

Vetületi rendszer:
Egységes Országos Vetület
Koordinátahálózat: WGS84

A GPS (WGS84) koordináták a PDF formátumú térképen Adobe 9 (vagy magasabb) verziószámú Reader ill. Professional szoftverekkel tizedes fokokban azonosíthatók.

Adatforrás:
Földmérési és Távérzékelési Intézet;
Környezetvédelmi és Vízügyi Minisztérium,
Nemzeti Környezeti Térinformatikai Rendszer

Szerkesztette:
Környezetvédelmi és Vízügyi Minisztérium,
GRID Budapest,
2009. december