# Különleges madárvédelmi területek

*EOTR 109. szelvény*

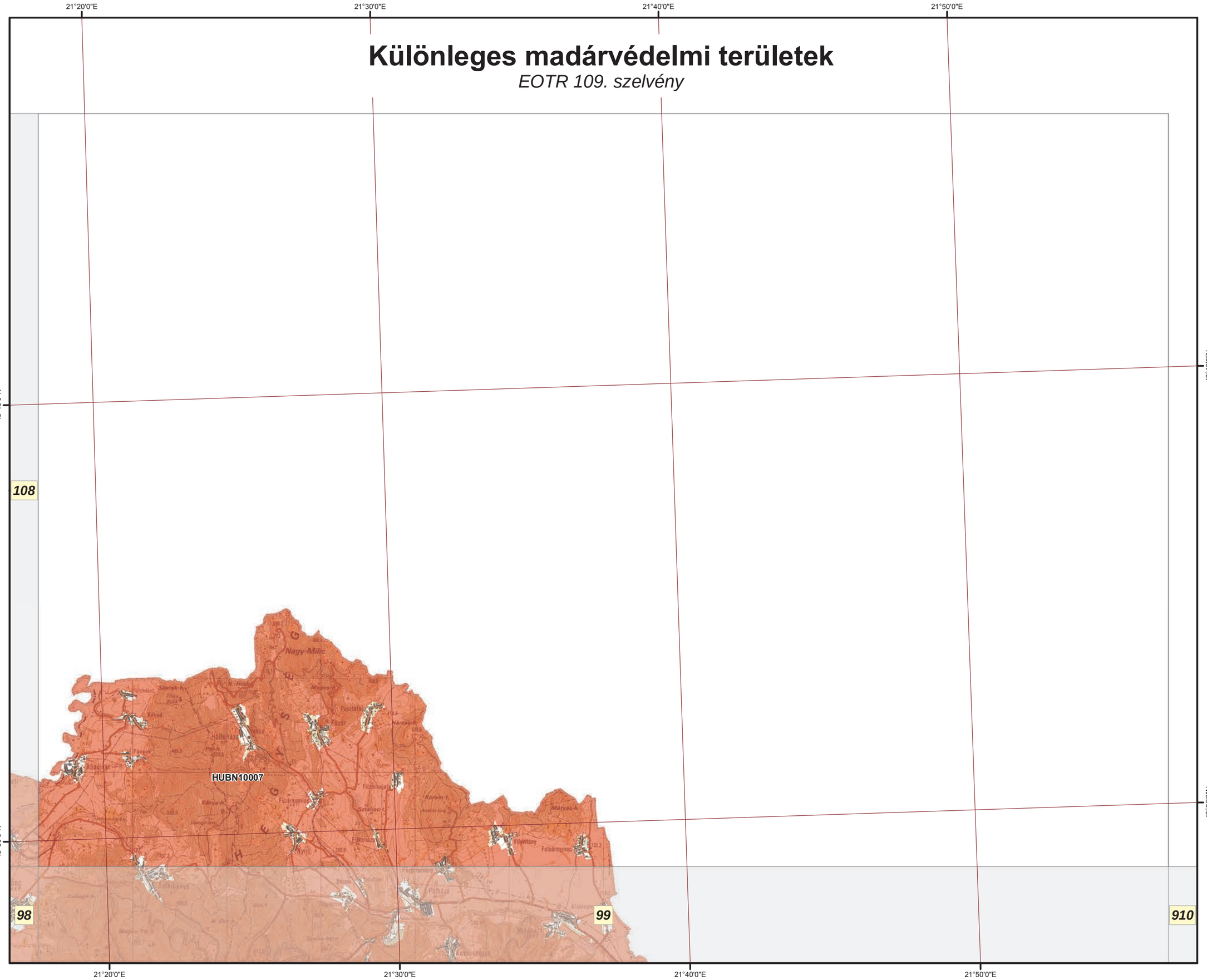


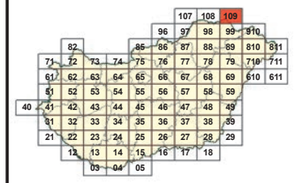


## Jelmagyarázat

Különleges madárvédelmi területek

**HUBN10007** **Zempléni-hegység a Szerencsi-dombsággal és a Hernád-völggyel**

**Az adatok tájékoztató jellegűek.**

M 1:145 000

É

0 1 2 3 4 km

A méretarányszám kizárólag fekvő A3-as lapméret esetén értendő. Az arányméték a térképlap méretének aránytartó változása után is használható.

A térkép szelvényezés alapja az EOTR 1:100 000 méretarányú szelvényháló.

Vetületi rendszer:
Egységes Országos Vetület
Koordinátahálózat: WGS84

A GPS (WGS84) koordináták a PDF formátumú térképen Adobe 9 (vagy magasabb) verziószámú Reader ill. Professional szoftverekkel tizedes fokokban azonosíthatók.

Adatforrás:
Földmérési és Távérzékelési Intézet;
Környezetvédelmi és Vízügyi Minisztérium,
Nemzeti Környezeti Térinformatikai Rendszer

Szerkesztette:
Környezetvédelmi és Vízügyi Minisztérium,
GRID Budapest,
2009. december

# Különleges madárvédelmi területek

*EOTR 4. szelvény*

18°10'0"E
18°20'0"E
18°30'0"E
18°40'0"E
45°50'0"N
45°40'0"N
13
15
3
5
HUDD10004
HUDD10004
HUDD10004
HUDD10004
SIKLÓS
Harkány
Villány
Nagyharsány
Beremend
Siklósbodony
Babarcszőlős
Szava
Túrony
Csarnóta
Diósviszló
Márfa
Rádfalva
Vokány
Kistottfalu
Bisse
Palkonya
Kisbudmér
Ivánbattyán
Pócsa
Kisjakabfalva
Villánykövesd
Nagytótfalu
Kisharsány
Harsányi-h.
Máriagyűd
Gánt
Sikloki szőlők v.m.
Harkányfürdő v.m.
Harkányi-víztár
Drávapiski
Drávaszerdahely
Drávacsepely
Kovácshida
Ipacsfa
Kémes
Tésenfa
Drávaszabolcs
Drávapalkonya
Drávaszentmárton
Gordisa
Matty
Egyházasharaszti
Alsószentmárton
Old
Siklósnagyfalu
Kistapolca
Beremendi Cementmű v.k.
Beremendi Cementtó
Beremendi Cementtó felső v.m.
Beremendi-h.
Kásád
Lapáncsa
Illocska
Kisippó
Magyarbóly
Nagyharsány
Márok
Szentmártonpuszta
Pócsepuszta
Villánykövesd
Nagyvárad
Sáthorhely
Kölked
Tóttős
Majs
Udvar
Lippó
Bezedek
Sárok
Ivándárda
Löcsi-rész
Tótokfőlaje
Epeljespuszta
Keselyűtelepszta
Szalánta
Kisdér
Teőgeri
Szőlőhegy
Csalóka
Tenkes
Gámbás-h.
Gánt
Máriagyűd
Harkány
Drávaszerdahely
Drávacsepely
Kovácshida
Ipacsfa
Drávaszabolcs
Gordisa
Matty
Egyházasharaszti
Alsószentmárton
Old
Siklósnagyfalu
Kistapolca
Beremend
Kásád
Lapáncsa
Illocska
Kisippó
Magyarbóly
Nagyharsány
Villány
Harsányi-h.
Kisharsány
Nagytótfalu
Villánykövesd
Pócsa
Kisjakabfalva
Ivánbattyán
Kisbudmér
Palkonya
Vokány
Kistottfalu
Bisse
Túrony
Szava
Babarcszőlős
Siklósbodony
Diósviszló
Márfa
Rádfalva
Csarnóta
Szőlőhegy
Tenkes
Gámbás-h.
Gánt
Máriagyűd
Harkány
Drávapiski
Drávaszerdahely
Drávacsepely
Kovácshida
Ipacsfa
Kémes
Tésenfa
Drávacsehi
Drávapalkonya

# Különleges madárvédelmi területek

*EOTR 5. szelvény*




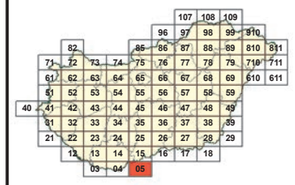

## Jelmagyarázat

Különleges madárvédelmi területek

**HUDD10004 Béda-Karapancsa**

**Az adatok tájékoztató jellegűek.**

M 1:145 000

É

0 1 2 3 4 km

A méretarányszám kizárólag fekvő A3-as lapméret esetén értendő. Az aránymérték a térképlap méretének aránytartó változása után is használható.

A térkép szelvényezés alapja az EOTR 1:100 000 méretarányú szelvényháló.

Vetületi rendszer:
Egységes Országos Vetület
Koordinátahálózat: WGS84

A GPS (WGS84) koordináták a PDF formátumú térképen Adobe 9 (vagy magasabb) verziószámú Reader ill. Professional szoftverekkel tizedes fokokban azonosíthatók.

Adatforrás:
Földmérési és Távérzékelési Intézet;
Környezetvédelmi és Vízügyi Minisztérium,
Nemzeti Környezeti Térinformatikai Rendszer

Szerkesztette:
Környezetvédelmi és Vízügyi Minisztérium,
GRID Budapest,
2009. december

# Különleges madárvédelmi területek

*EOTR 12. szelvény*

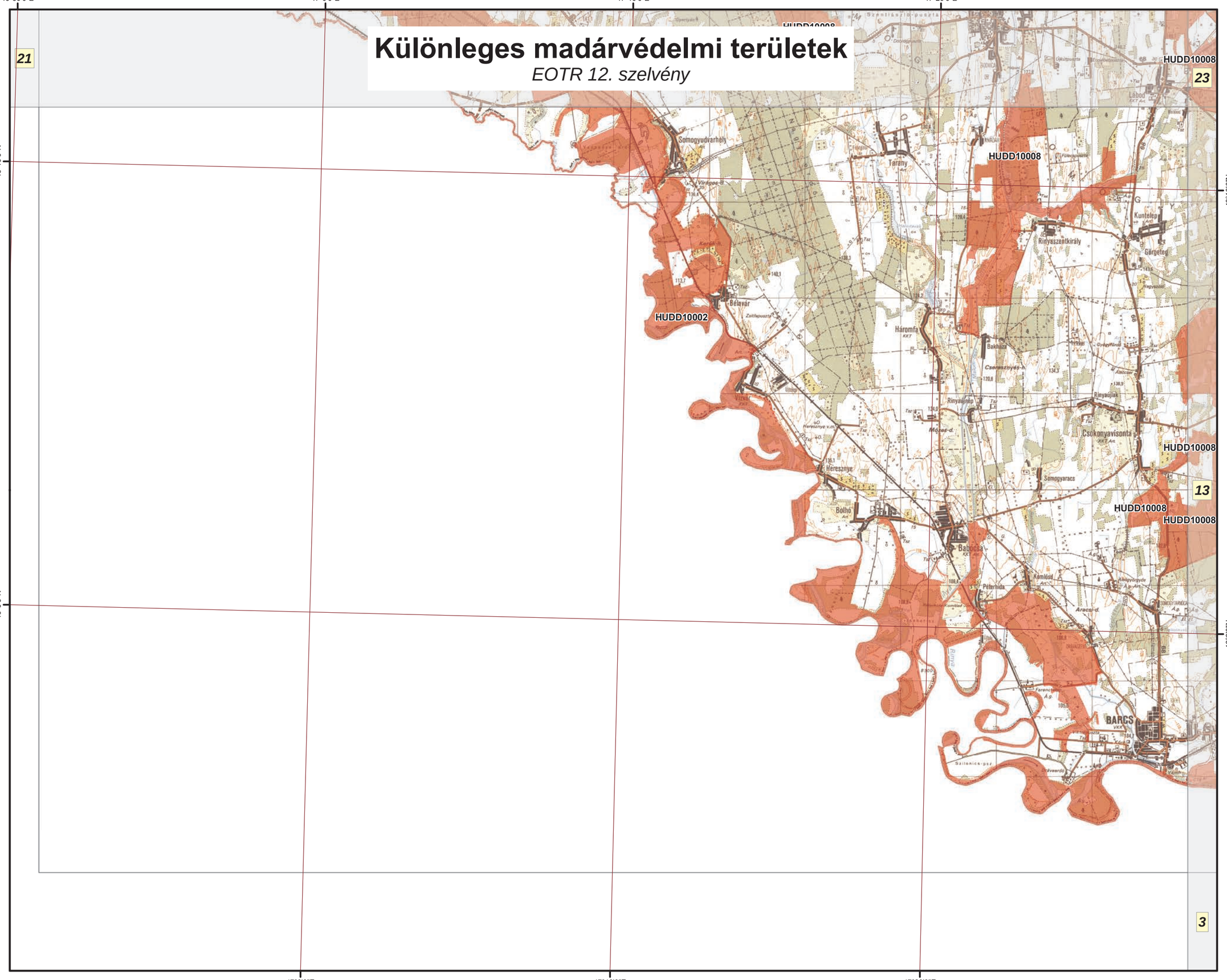


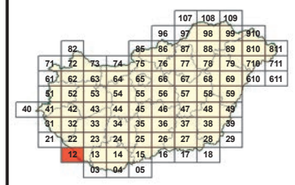

## Jelmagyarázat

Különleges madárvédelmi területek

**HUDD10008** Belső-Somogy
**HUDD10002** Nyugat-Dráva

**Az adatok tájékoztató jellegűek.**

M 1:145 000

É

0 1 2 3 4 km

A méretarányszám kizárólag fekvő A3-as lapméret esetén értendő. Az arányméték a térképlap méretének arántartó változása után is használható.

A térkép szelvényezés alapja az EOTR 1:100 000 méretarányú szelvényháló.

Vetületi rendszer:
Egységes Országos Vetület
Koordinátahálózat: WGS84

A GPS (WGS84) koordináták a PDF formátumú térképen Adobe 9 (vagy magasabb) verziószámú Reader ill. Professional szoftverekkel tizedes fokokban azonosíthatók.

Adatforrás:
Földmérési és Távérzékelési Intézet;
Környezetvédelmi és Vízügyi Minisztérium,
Nemzeti Környezeti Térinformatikai Rendszer

Szerkesztette:
Környezetvédelmi és Vízügyi Minisztérium,
GRID Budapest,
2009. december

# Különleges madárvédelmi területek

*EOTR 13. szelvény*

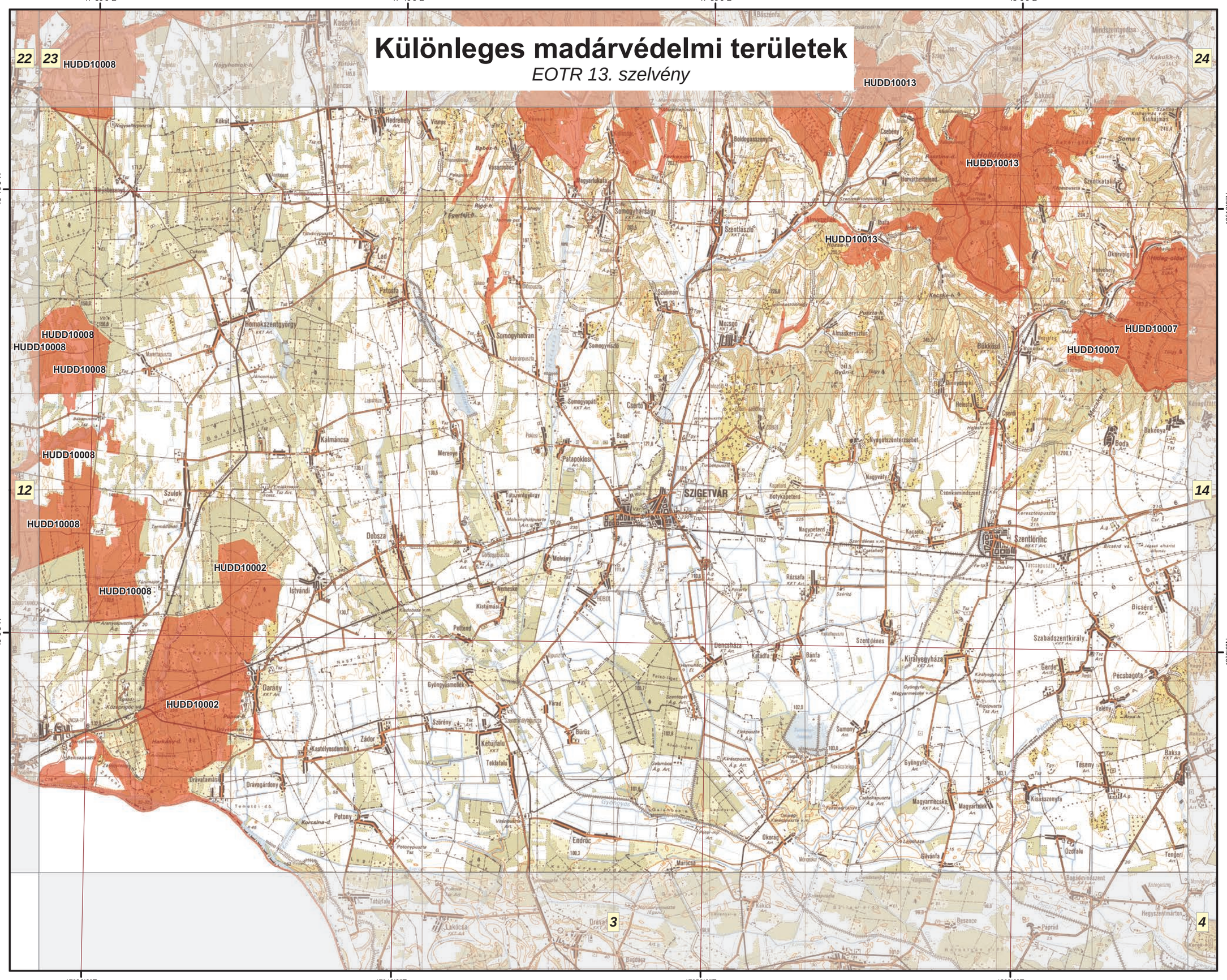


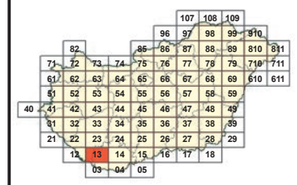

## Jelmagyarázat

Különleges madárvédelmi területek

**HUDD10008** Belső-Somogy
**HUDD10007** Mecsek
**HUDD10002** Nyugat-Dráva
**HUDD10013** Zselic

**Az adatok tájékoztató jellegűek.**

M 1:145 000

É

0 1 2 3 4 km

A méretarányszám kizárólag fekvő A3-as lapméret esetén értendő. Az arányméríték a térképlap méretének aránytartó változása után is használható.

A térkép szelvényezés alapja az EOTR 1:100 000 méretarányú szelvényháló.

Vetületi rendszer:
Egységes Országos Vetület
Koordinátahálózat: WGS84

A GPS (WGS84) koordináták a PDF formátumú térképen Adobe 9 (vagy magasabb) verziószámú Reader ill. Professional szoftverekkel tizedes fokokban azonosíthatók.

Adatforrás:
Földmérési és Távérzékelési Intézet;
Környezetvédelmi és Vízügyi Minisztérium,
Nemzeti Környezeti Térinformatikai Rendszer

Szerkesztette:
Környezetvédelmi és Vízügyi Minisztérium,
GRID Budapest,
2009. december

# Különleges madárvédelmi területek

*EOTR 14. szelvény*

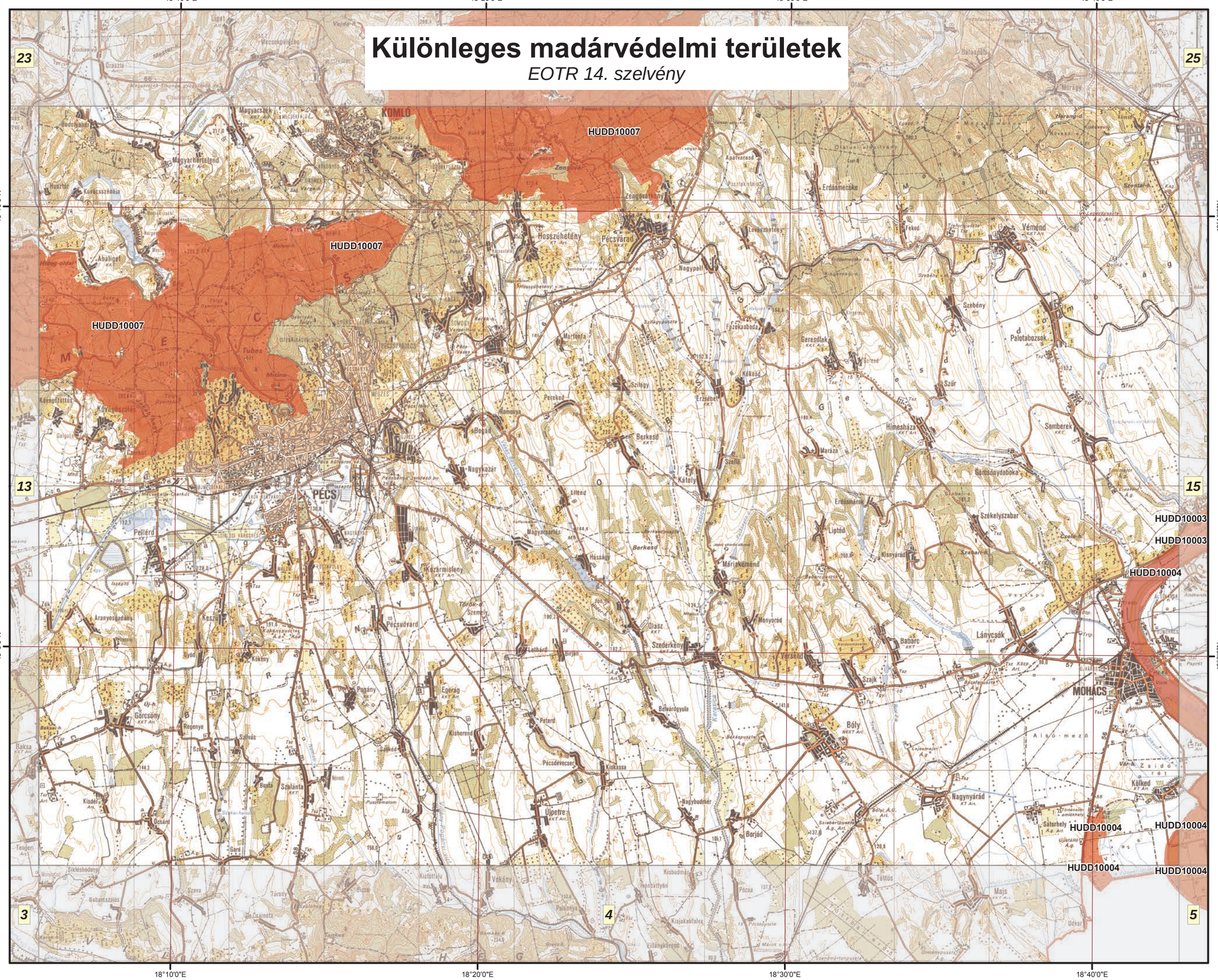
18°10'0"E
18°20'0"E
18°30'0"E
18°40'0"E
46°10'0"N
46°0'0"N
23
25
13
15
3
4
5
HUDD10007
HUDD10007
HUDD10007
HUDD10003
HUDD10003
HUDD10004
HUDD10004
HUDD10004
HUDD10004
HUDD10004
PÉCS
MOHÁCS
Pécsvárad
Véménd
Palotabozsok
Somberek
Himesháza
Geresdlak
Nagypall
Hosszúhetény
Pécsudvard
Versend
Lánycsók
Bóly
Nagynyárád
Szajk
Szederkény
Olasz
Máriakéménd
Mánfa
Görcsönydoboka
Székelyszabar
Liptód
Kisnyárád
Babarc
Erdősmárok
Maráza
Kátoly
Berkesd
Szőke
Szőke
Szőke

# Különleges madárvédelmi területek

*EOTR 15. szelvény*

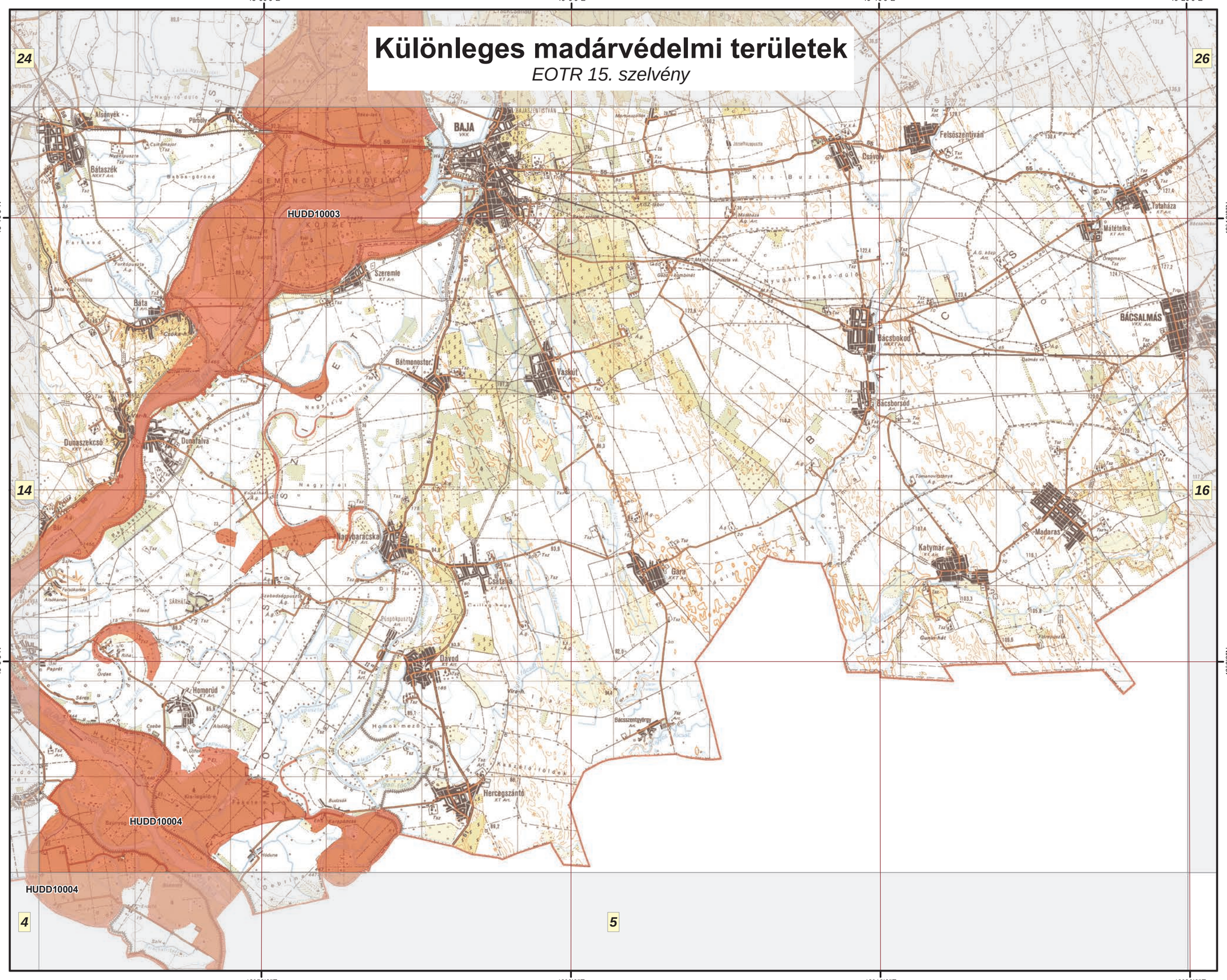


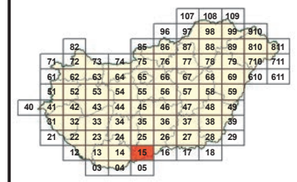


## Jelmagyarázat

Különleges madárvédelmi területek

**HUDD10004** Béda-Karapancsa
**HUDD10003** Gemenc

**Az adatok tájékoztató jellegűek.**

M 1:145 000

É

0 1 2 3 4 km

A méretarányszám kizárólag fekvő A3-as lapméret esetén értendő. Az arányméték a térképlap méretének aránytartó változása után is használható.

A térkép szelvényezés alapja az EOTR 1:100 000 méretarányú szelvényháló.

Vetületi rendszer:
Egységes Országos Vetület
Koordinátahálózat: WGS84

A GPS (WGS84) koordináták a PDF formátumú térképen Adobe 9 (vagy magasabb) verziószámú Reader ill. Professional szoftverekkel tizedes fokokban azonosíthatók.

Adatforrás:
Földmérési és Távérzékelési Intézet;
Környezetvédelmi és Vízügyi Minisztérium,
Nemzeti Környezeti Térinformatikai Rendszer

Szerkesztette:
Környezetvédelmi és Vízügyi Minisztérium,
GRID Budapest,
2009. december

# Különleges madárvédelmi területek

*EOTR 16. szelvény*

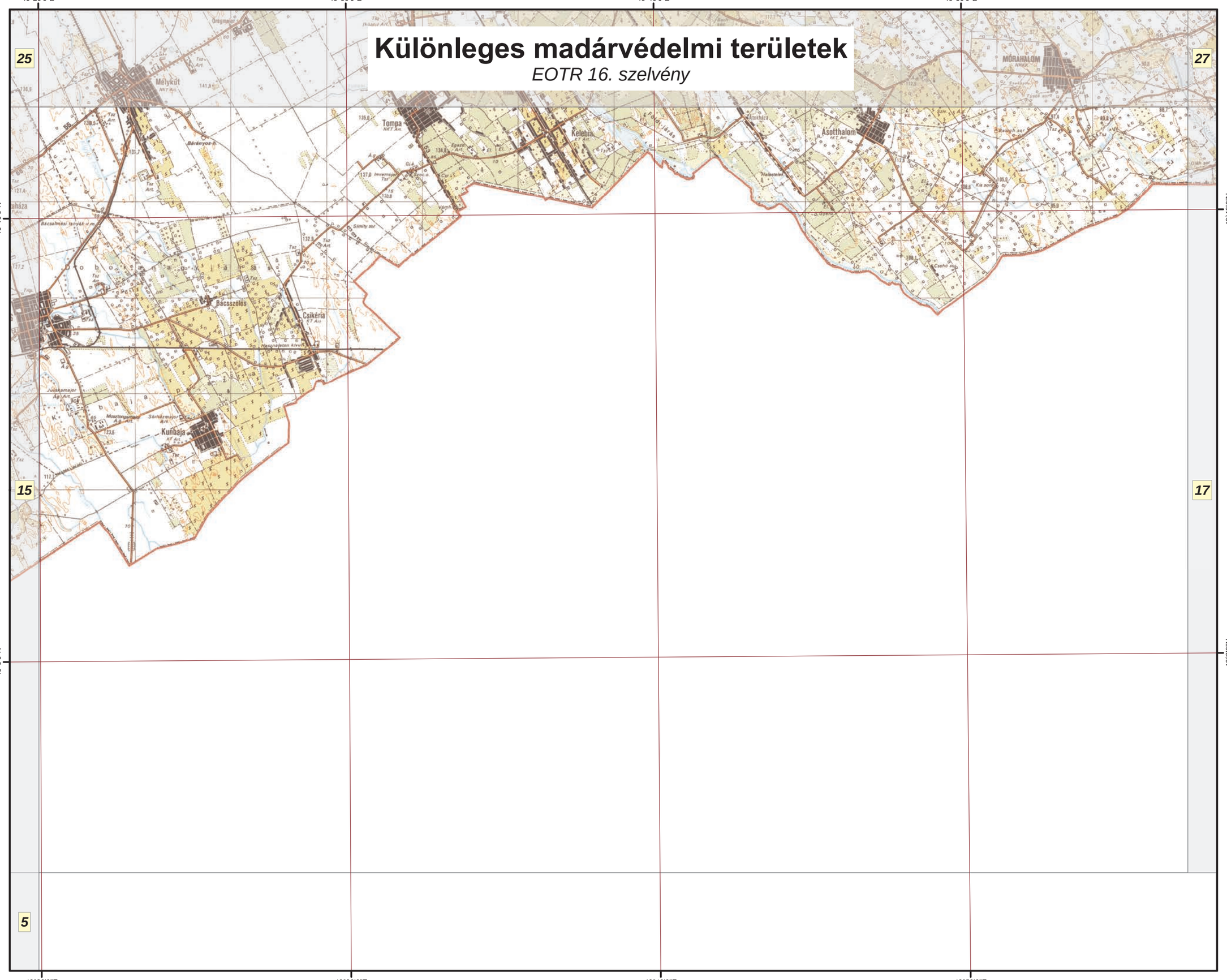


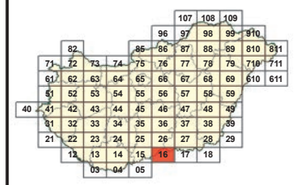


## Jelmagyarázat

Különleges madárvédelmi területek

**Az adatok tájékoztató jellegűek.**

M 1:145 000

É

0 1 2 3 4 km

A méretarányszám kizárólag fekvő A3-as lapméret esetén értendő. Az aránymérték a térképlap méretének aránytartó változása után is használható.

A térkép szelvényezés alapja az EOTR 1:100 000 méretarányú szelvényháló.

Vetületi rendszer:
Egységes Országos Vetület
Koordinátahálózat: WGS84

A GPS (WGS84) koordináták a PDF formátumú térképen Adobe 9 (vagy magasabb) verziószámú Reader ill. Professional szoftverekkel tizedes fokokban azonosíthatók.

Adatforrás:
Földmérési és Távérzékelési Intézet;
Környezetvédelmi és Vízügyi Minisztérium,
Nemzeti Környezeti Térinformatikai Rendszer

Szerkesztette:
Környezetvédelmi és Vízügyi Minisztérium,
GRID Budapest,
2009. december

# Különleges madárvédelmi területek

*EOTR 17. szelvény*

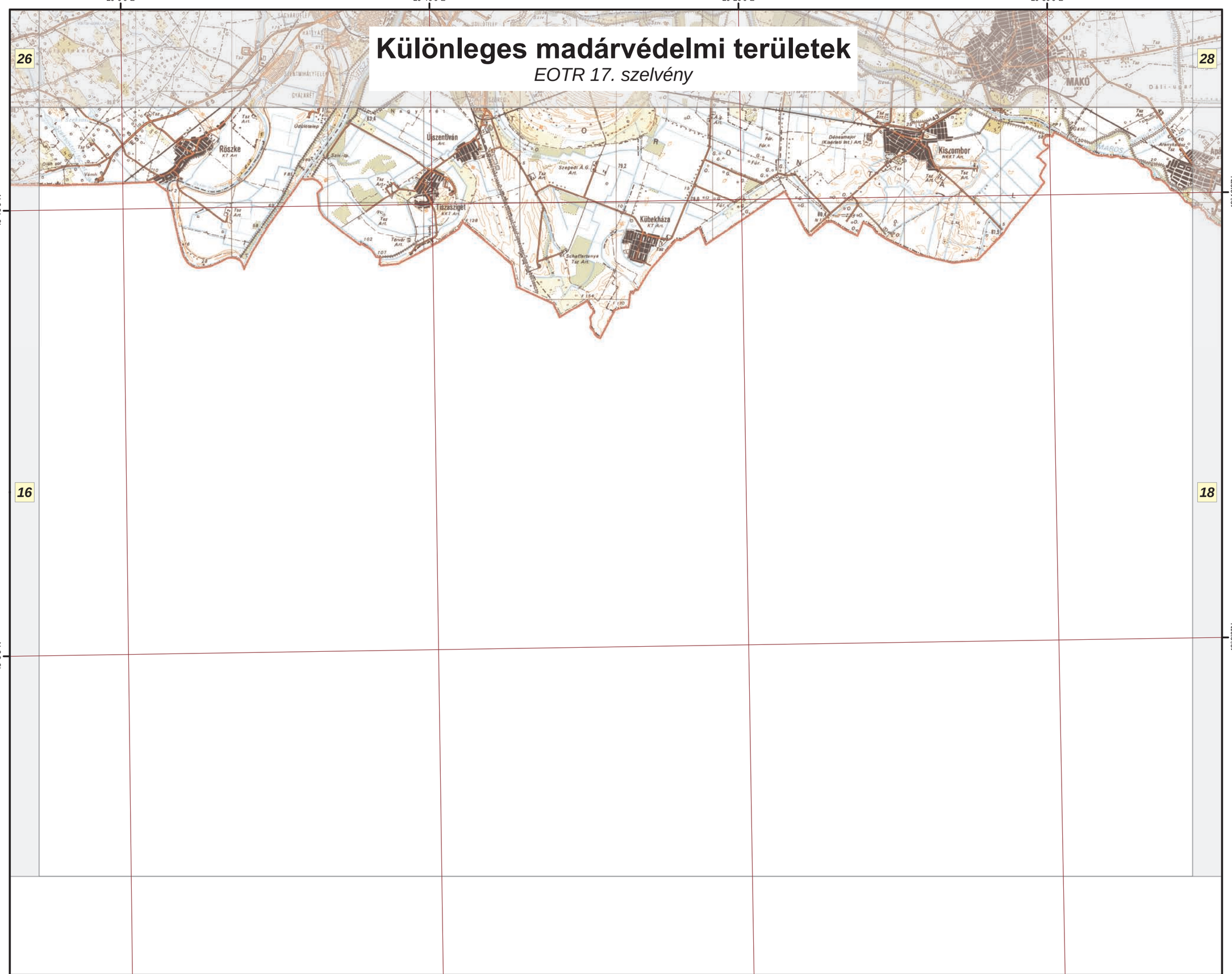


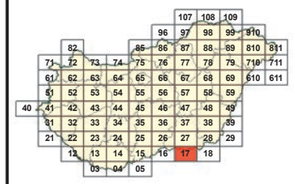


## Jelmagyarázat

Különleges madárvédelmi területek

**Az adatok tájékoztató jellegűek.**

M 1:145 000

É

0 1 2 3 4 km

A méretarányszám kizárólag fekvő A3-as lapméret esetén értendő.
Az arányméríték a térképlap méretének aránytartó változása után is használható.

A térkép szelvényezés alapja az EOTR 1:100 000 méretarányú szelvényháló.

Vetületi rendszer:
Egységes Országos Vetület
Koordinátahálózat: WGS84

A GPS (WGS84) koordináták a PDF formátumú térképen Adobe 9 (vagy magasabb) verziószámú Reader ill. Professional szoftverekkel tizedes fokokban azonosíthatók.

Adatforrás:
Földmérési és Távérzékelési Intézet;
Környezetvédelmi és Vízügyi Minisztérium,
Nemzeti Környezeti Térinformatikai Rendszer

Szerkesztette:
Környezetvédelmi és Vízügyi Minisztérium,
GRID Budapest,
2009. december

# Különleges madárvédelmi területek

*EOTR 18. szelvény*

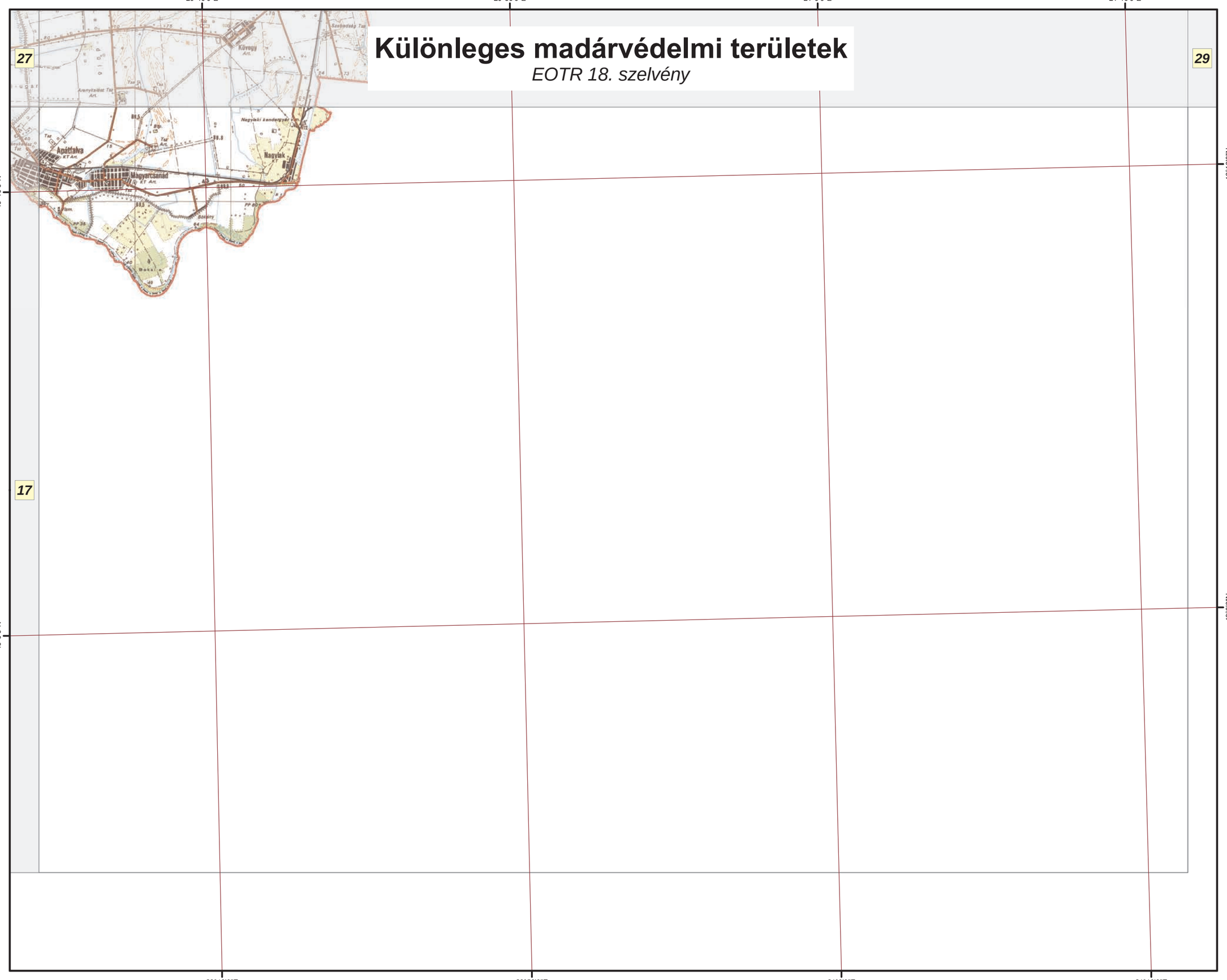


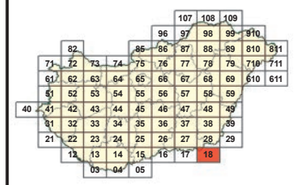


## Jelmagyarázat

Különleges madárvédelmi területek

**Az adatok tájékoztató jellegűek.**

M 1:145 000

É

0 1 2 3 4 km

A méretarányszám kizárólag fekvő A3-as lapméret esetén értendő.
Az aránymérték a térképlap méretének aránytartó változása után is használható.

A térkép szelvényezés alapja az EOTR 1:100 000 méretarányú szelvényháló.

Vetületi rendszer:
Egységes Országos Vetület
Koordinátahálózat: WGS84

A GPS (WGS84) koordináták a PDF formátumú térképen Adobe 9 (vagy magasabb) verziószámú Reader ill. Professional szoftverekkel tizedes fokokban azonosíthatók.

Adatforrás:
Földmérési és Távérzékelési Intézet;
Környezetvédelmi és Vízügyi Minisztérium,
Nemzeti Környezeti Térinformatikai Rendszer

Szerkesztette:
Környezetvédelmi és Vízügyi Minisztérium,
GRID Budapest,
2009. december

# Különleges madárvédelmi területek

*EOTR 21. szelvény*

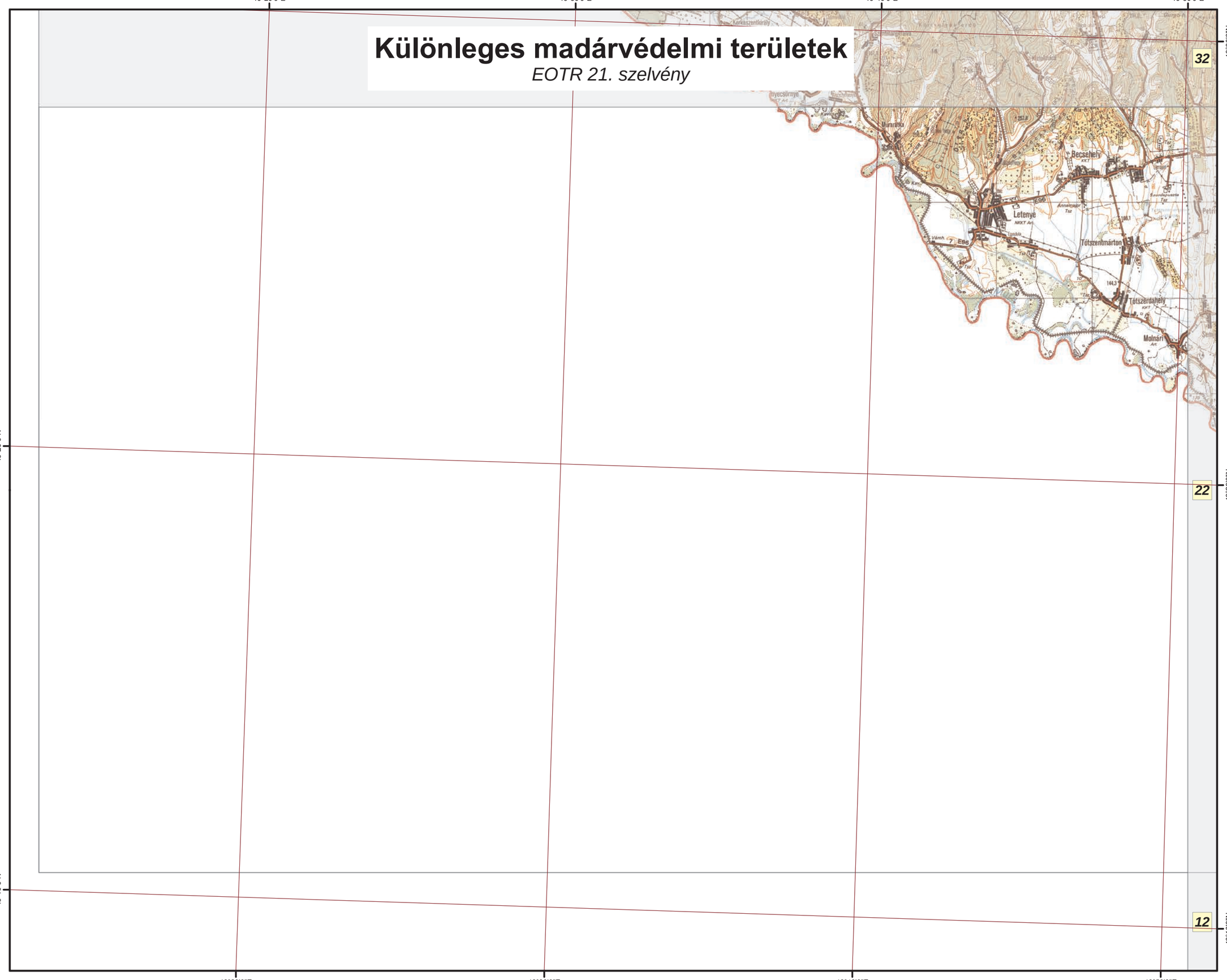


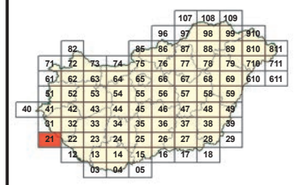

## Jelmagyarázat

Különleges madárvédelmi területek

**Az adatok tájékoztató jellegűek.**

M 1:145 000

É

0 1 2 3 4 km

A méretarányszám kizárólag fekvő A3-as lapméret esetén értendő. Az aránymérték a térképlap méretének aránytartó változása után is használható.

A térkép szelvényezés alapja az EOTR 1:100 000 méretarányú szelvényháló.

Vetületi rendszer:
Egységes Országos Vetület
Koordinátahálózat: WGS84

A GPS (WGS84) koordináták a PDF formátumú térképen Adobe 9 (vagy magasabb) verziószámú Reader ill. Professional szoftverekkel tizedes fokokban azonosíthatók.

Adatforrás:
Földmérési és Távérzékelési Intézet;
Környezetvédelmi és Vízügyi Minisztérium,
Nemzeti Környezeti Térinformatikai Rendszer

Szerkesztette:
Környezetvédelmi és Vízügyi Minisztérium,
GRID Budapest,
2009. december

# Különleges madárvédelmi területek

*EOTR 22. szelvény*

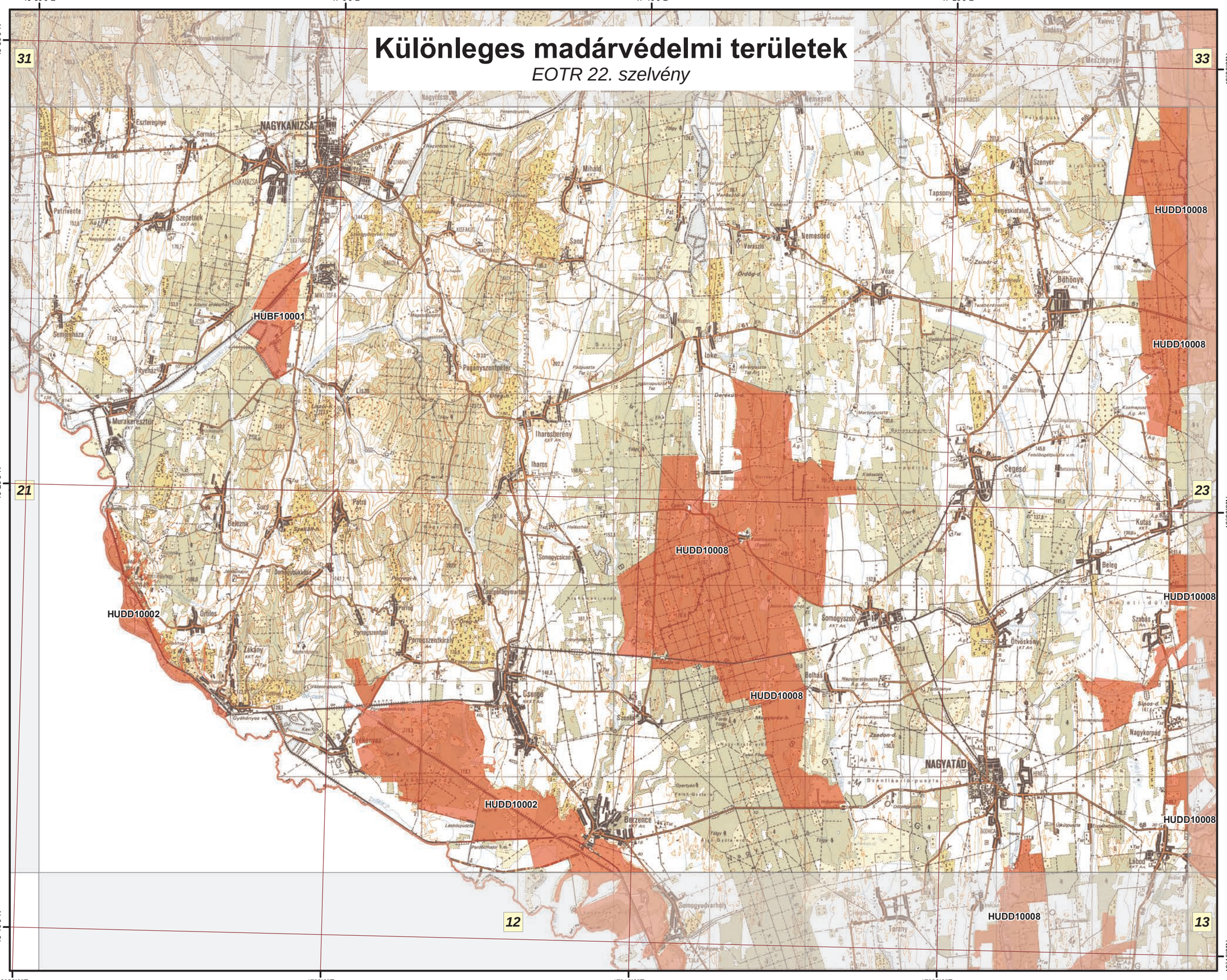
16°50'0"E
17°0'0"E
17°10'0"E
17°20'0"E
46°30'0"N
46°20'0"N
46°10'0"N
31
33
21
23
12
13
NAGYKANIZSA
Nagykanizsa
Murakeresztúr
Csurgó
Berzence
Segesd
Tapsony
Nemesdéd
Vése
Böhönye
Iharosberény
Iharos
Csurgónagymarton
Somogyszob
Otvöskönyv
Nagyatád
Kutas
Beleg
Szabás
Nagykorpád
Lábod
Somogyvár
Somogyvárhely
Tarany
Gyékényes
Zákány
Pórszentkirály
Pórszentpál
Pórszentmiklós
Pórszentmárton
Somogycsicsó
Somogyszentpéter
Pusztaszentpéter
Szenyér
Nemeskisfalud
Nemesvid
Miháld
Sand
Pat
Iake
Szentlászló-puszta
Szentlászló
Belhás
Zsadon-d.
Sipos-d.
Kozmapuszta
Marjonpuszta
Felsőbogétpuszta v.m.
Kalevúz
Gadány
Mesztegnyő
Nagyszakácsi
Nagyrécse
Rigyác
Eszteregnye
Sormás
Szepetnek
Petrivente
Semjénháza
Fityehász
Liszó
Belezna
Sucu
Szabáh-h.
Somogybükkösd
Örtiles
Patro
Porrog
Somogycsicsó
Csurgónagymarton
Szentlőrinc
Gyékényes vá.
Pandórhajó v.m.
Lakódpuszta
Tóbjy
Kis-Gyota
Gyertyán
Feles-Gyota
Csárdapuszta
Ordög-d.
Dorékúti-d.
Zsinór-d.
Szőlőhegy
Vadászkastély
Laszlómajor
Alvégpuszta
Pápapuszta
Csárdapuszta
Csárdaszállás
Csárdaszállás (Egyek)
Kakasszéky
Kaszás-d.
Kaszás-d.
Kaszás-d.

# Különleges madárvédelmi területek

*EOTR 23. szelvény*

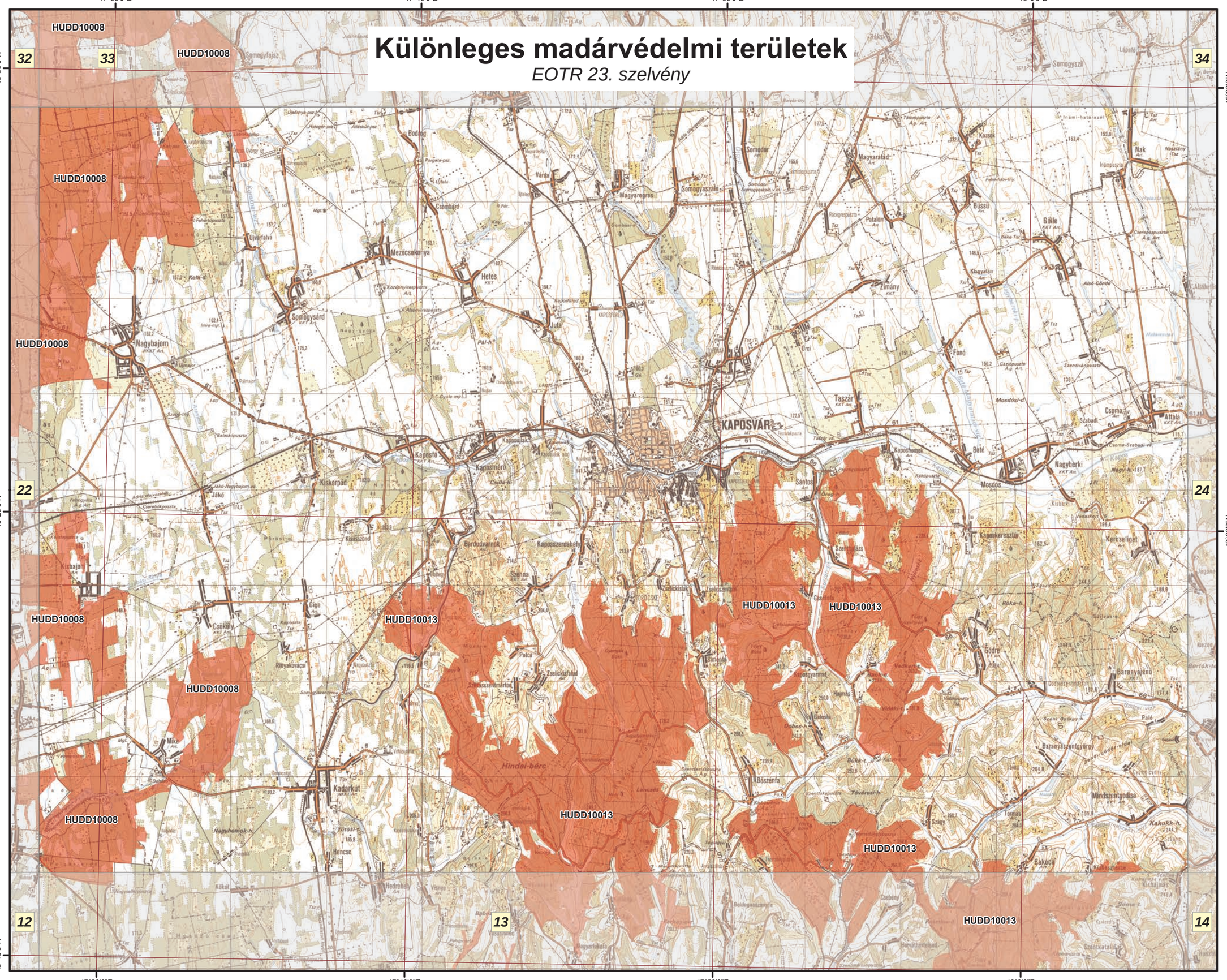
17°30'0"E
17°40'0"E
17°50'0"E
18°0'0"E
46°30'0"N
46°20'0"N
46°10'0"N
32
33
34
22
24
12
13
14
HUDD10008
HUDD10013
Somogyszil
Somodor
Magyaratád
Somogyaszaló
Magyaregres
Somogyvár
Somogyjádó
Somogyfajsz
Nagybajom
Kaposvár
Kaposújlak
Kaposfő
Kaposmérő
Kiskorpád
Jákó
Kisbajom
Csákány
Rinyakovácsi
Mike
Kadarkút
Hencse
Hedrehely
Szenna
Kaposszerdahely
Berdudvárnok
Csombárd
Mezőcsokonya
Hetes
Juta
Várda
Bodrog
Ujvártalva
Kaposújfalu
Gige
Palca
Zselickisfalud
Szentbalázs
Csokonyavisonta
Kaposgyarmat
Hajmás
Gálosfa
Bőszénfa
Szentkatalin
Bakóca
Mindszentgodisa
Baranyaszentgyörgy
Baranyavár
Gödre
Kercselőgát
Kaposkeresztúr
Nagyberki
Csoma
Attala
Mosdós
Bütü
Fonó
Taszár
Zimány
Kisgyalán
Bussú
Göle
Nak
Kaszak
Patalom
Sántos
Szőcs
Szőgy
Hindai-bérc
Hindai-tó
Csoma-Szabadi-v.
Mosdósi-d.
Nagy-h.
Kaposi
Kis-Kaposi
Szentkatalin-p.
Szentkatalin
Szentkatalin-p.
Szentkatalin-p.
Szentkatalin-p.

# Különleges madárvédelmi területek

*EOTR 24. szelvény*

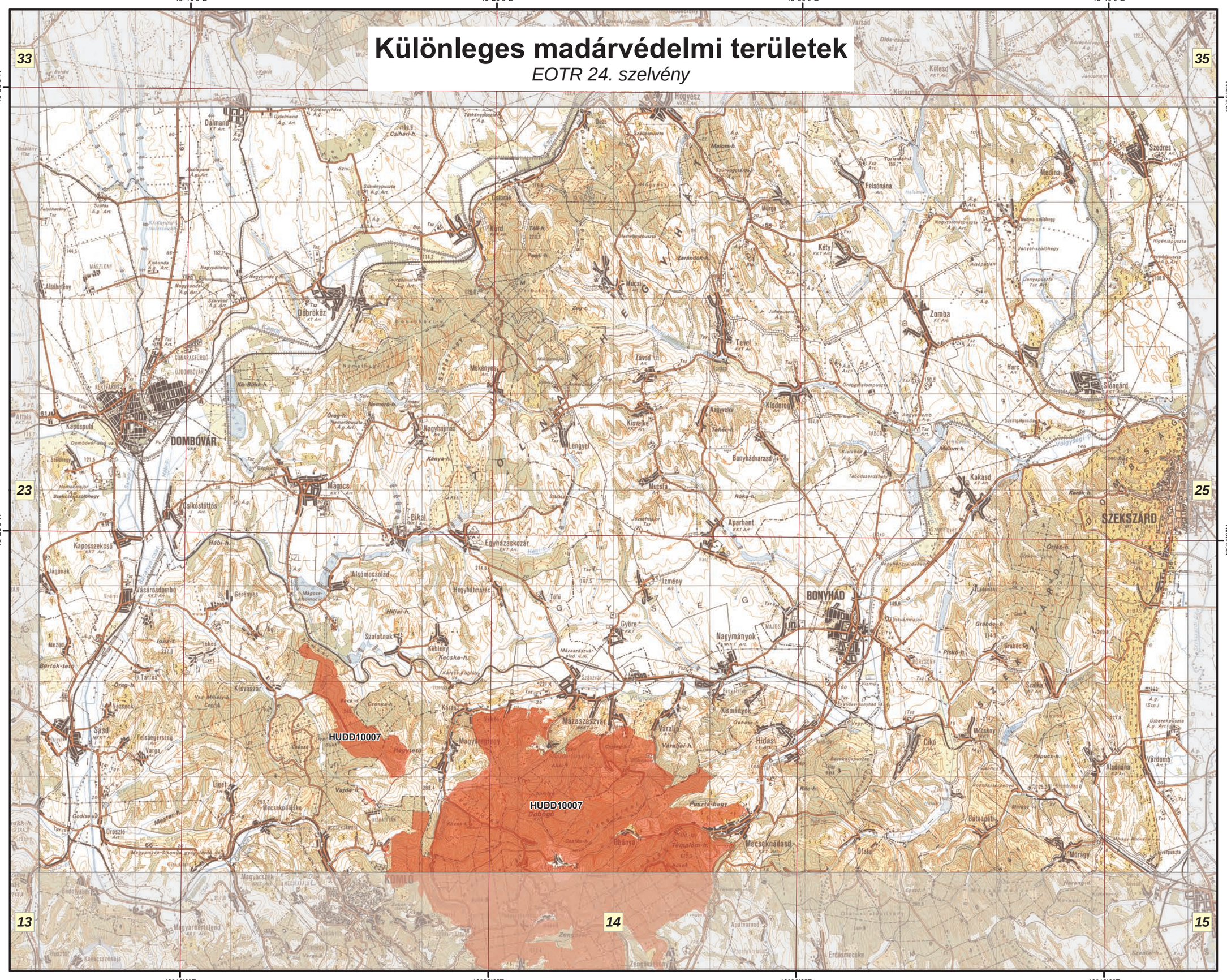
18°10'0"E
18°20'0"E
18°30'0"E
18°40'0"E
46°30'0"N
46°20'0"N
33
35
23
25
13
14
15
HUDD10007
HUDD10007
DOMBÓVÁR
SZEKSZÁRD
BONYHÁD
Dalmand
Döbrököz
Mágocs
Bikal
Egyházaskozár
Bonyhádvarasd
Aparhant
Mucsfa
Lengyel
Kisvejke
Závod
Tevel
Mórágy
Kakasd
Zomba
Kéty
Felsónána
Medina
Szedres
Harc
Sióagárd
Kisdorog
Mucsi
Mekényes
Nagyhajmás
Kapospula
Kaposszekcső
Csikóstőttös
Alsómocsolád
Hegyhátmaros
Izmény
Szalatnak
Keblény
Nagymányok
Mázaszászvár
Magyarszentlőrinc
Kismányok
Hidas
Cikó
Mecseknádasd
Ófalu
Bátaapáti
Alsónána
Várdomb
Sásd
Liget
Mecsekpölöske
Magyarszék
Magyarhertelend
Kánó
Erdősmecske
Apátvarasd
Zengővárkony
Zengőfenyő
Pusztahegy
Templom-h.
Ubánya
Dobogó
Hegyfoka
Vajda-h.
Kovács-h.
Kecske-h.
Csonka-h.
Szőlőhegy
Szőlőskert
Szőlőhegy
Szőlőhegy
Szőlőhegy

# Különleges madárvédelmi területek

*EOTR 25. szelvény*

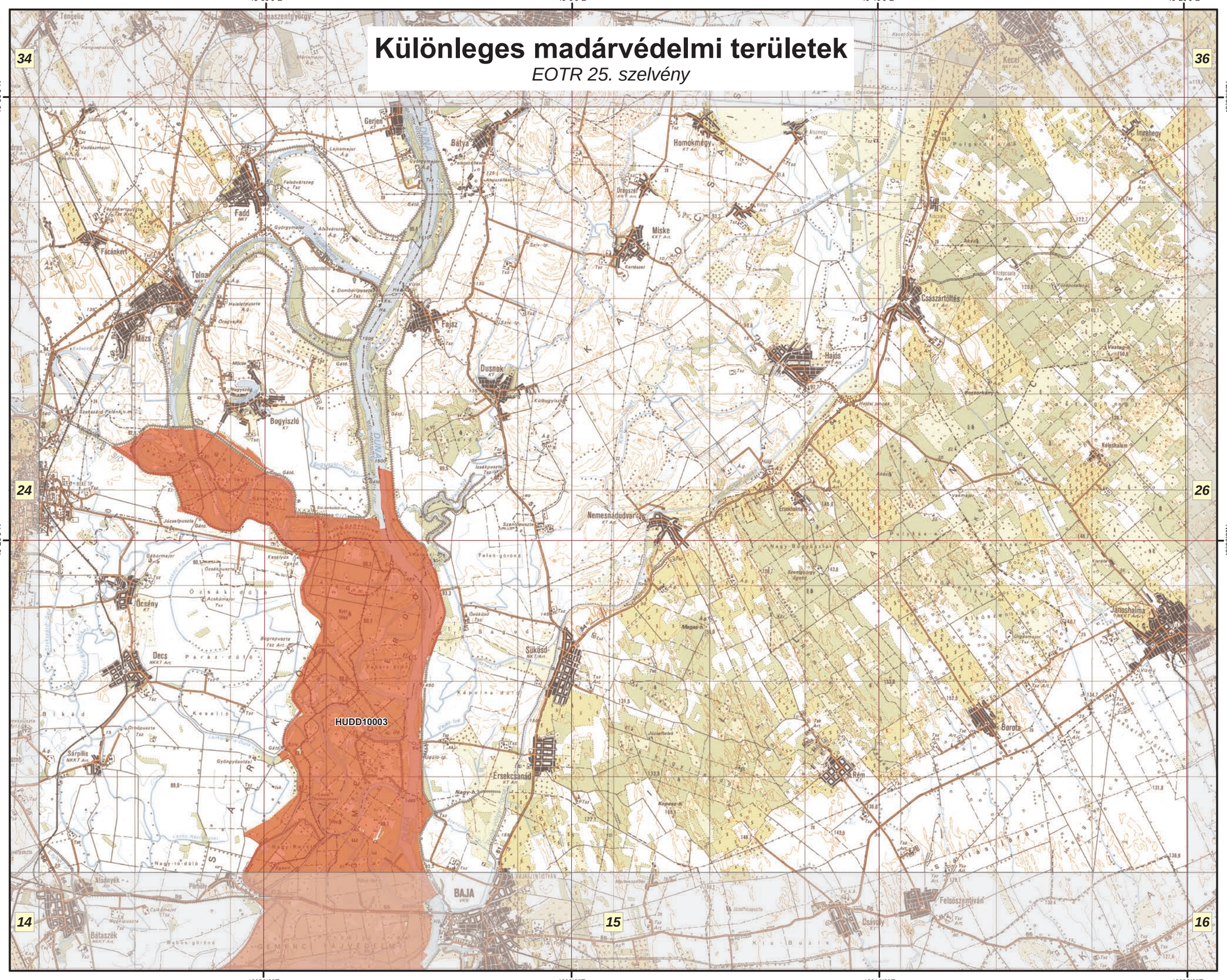


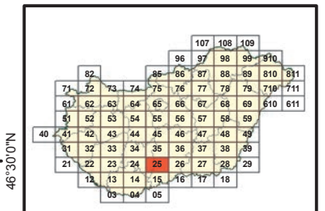


## Jelmagyarázat

Különleges madárvédelmi területek

**HUDD10003 Gemenc**

**Az adatok tájékoztató jellegűek.**

M 1:145 000

É

0 1 2 3 4 km

A méretarányszám kizárólag fekvő A3-as lapméret esetén értendő. Az arányméték a térképlap méretének arántartó változása után is használható.

A térkép szelvényezés alapja az EOTR 1:100 000 méretarányú szelvényháló.

Vetületi rendszer:
Egységes Országos Vetület
Koordinátahálózat: WGS84

A GPS (WGS84) koordináták a PDF formátumú térképen Adobe 9 (vagy magasabb) verziószámú Reader ill. Professional szoftverekkel tizedes fokokban azonosíthatók.

Adatforrás:
Földmérési és Távérzékelési Intézet;
Környezetvédelmi és Vízügyi Minisztérium,
Nemzeti Környezeti Térinformatikai Rendszer

Szerkesztette:
Környezetvédelmi és Vízügyi Minisztérium,
GRID Budapest,
2009. december

# Különleges madárvédelmi területek

*EOTR 26. szelvény*

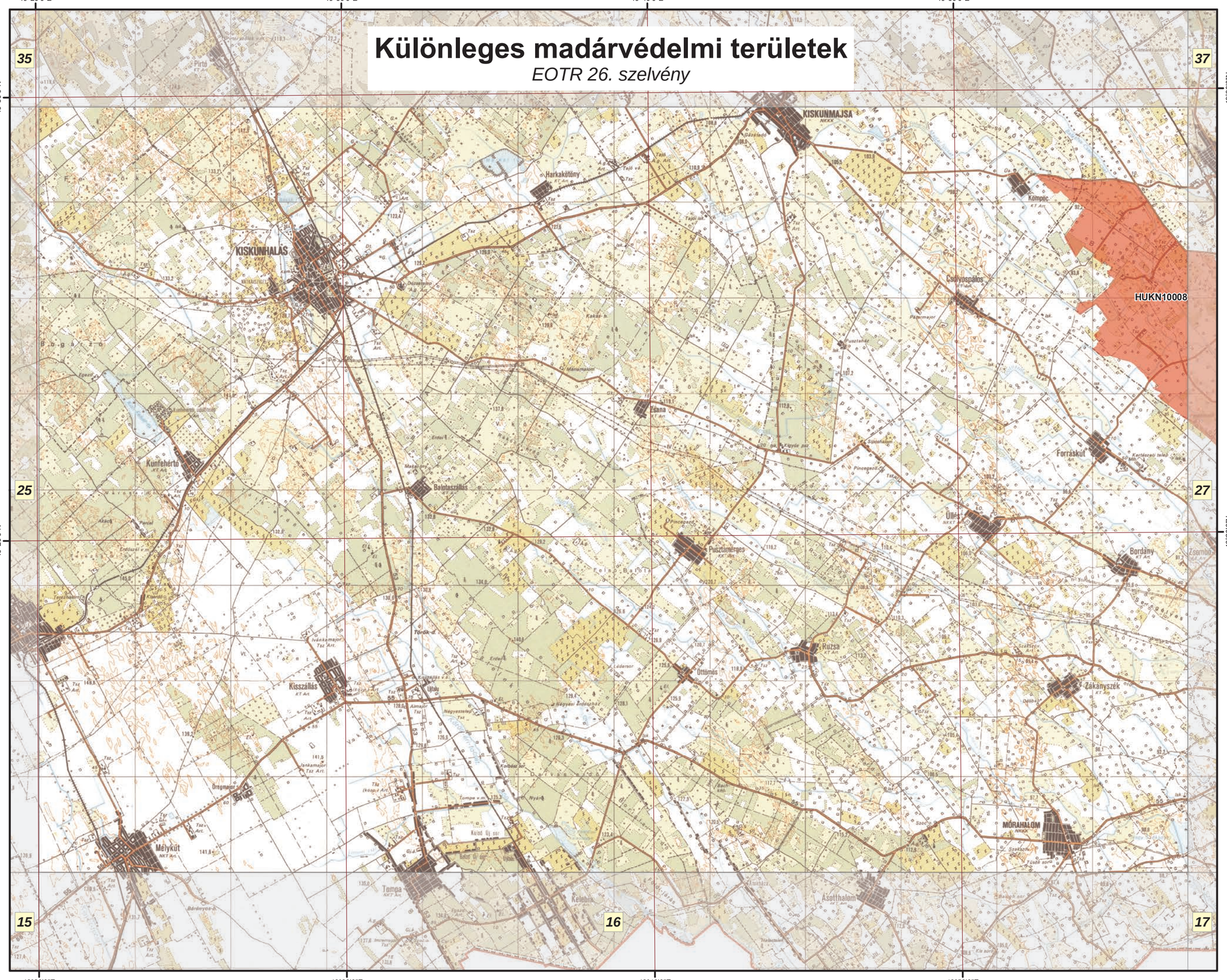


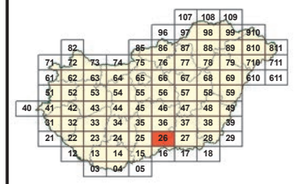


## Jelmagyarázat

Különleges madárvédelmi területek

**HUKN10008 Balástya-Szatymaz környéki homokvidék**

**Az adatok tájékoztató jellegűek.**

M 1:145 000

É

0 1 2 3 4 km

A méretarányszám kizárólag fekvő A3-as lapméret esetén értendő. Az aránymérték a térképlap méretének aránytartó változása után is használható.

A térkép szelvényezés alapja az EOTR 1:100 000 méretarányú szelvényháló.

Vetületi rendszer:
Egységes Országos Vetület
Koordinátahálózat: WGS84

A GPS (WGS84) koordináták a PDF formátumú térképen Adobe 9 (vagy magasabb) verziószámú Reader ill. Professional szoftverekkel tizedes fokokban azonosíthatók.

Adatforrás:
Földmérési és Távérzékelési Intézet;
Környezetvédelmi és Vízügyi Minisztérium,
Nemzeti Környezeti Térinformatikai Rendszer

Szerkesztette:
Környezetvédelmi és Vízügyi Minisztérium,
GRID Budapest,
2009. december

# Különleges madárvédelmi területek

*EOTR 27. szelvény*

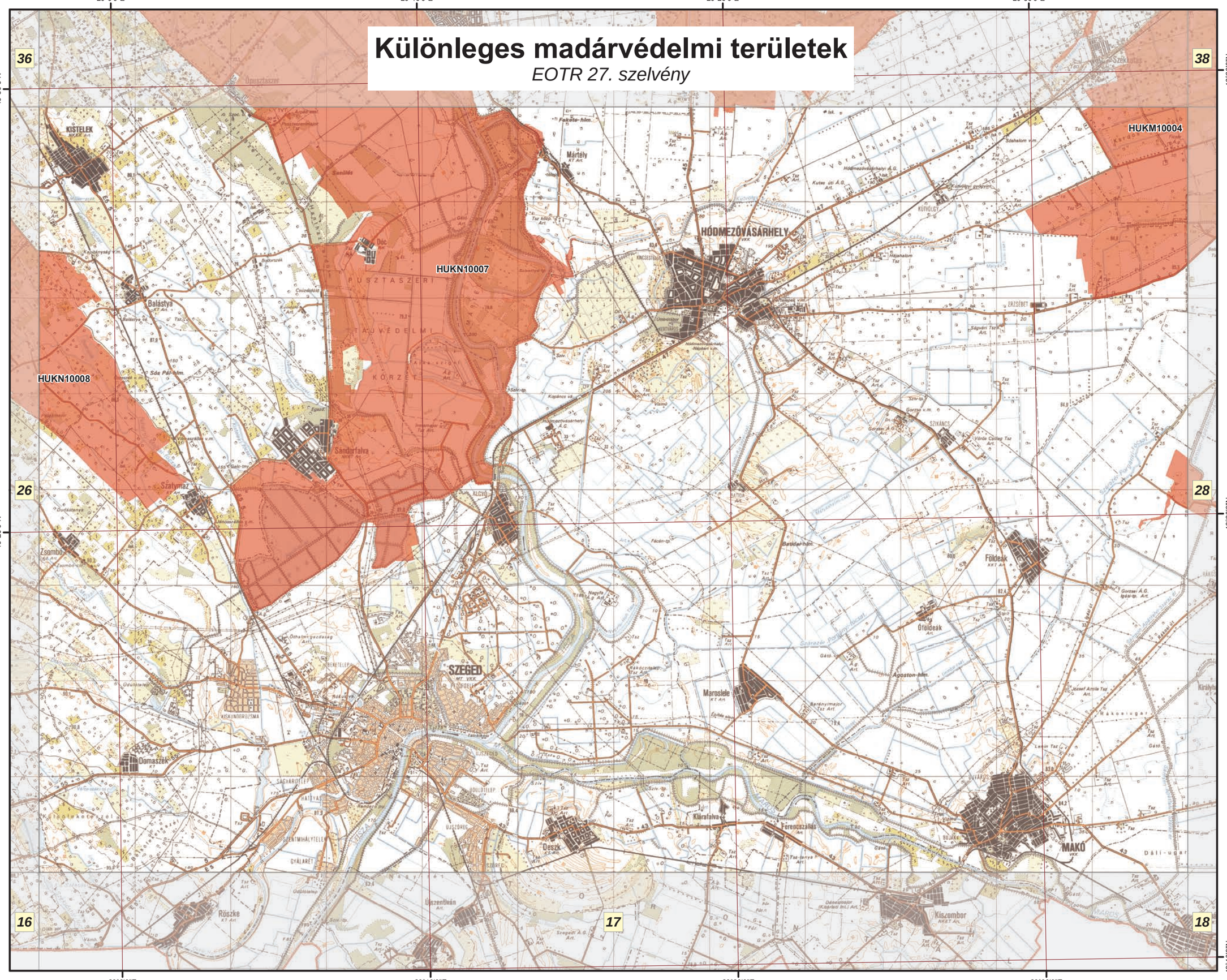


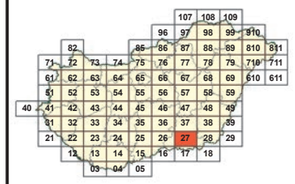


## Jelmagyarázat

Különleges madárvédelmi területek

**HUKN10007** Alsó-Tiszavölgy
**HUKN10008** Balástya-Szatymaz környéki homokvidék
**HUKM10004** Vásárhelyi- és Csanádi-puszták

**Az adatok tájékoztató jellegűek.**

M 1:145 000

É

0 1 2 3 4 km

A méretarányszám kizárólag fekvő A3-as lapméret esetén értendő. Az arányméték a térképlap méretének aránytartó változása után is használható.

A térkép szelvényezés alapja az EOTR 1:100 000 méretarányú szelvényháló.

Vetületi rendszer:
Egységes Országos Vetület
Koordinátahálózat: WGS84

A GPS (WGS84) koordináták a PDF formátumú térképen Adobe 9 (vagy magasabb) verziószámú Reader ill. Professional szoftverekkel tizedes fokokban azonosíthatók.

Adatforrás:
Földmérési és Távérzékelési Intézet;
Környezetvédelmi és Vízügyi Minisztérium,
Nemzeti Környezeti Térinformatikai Rendszer

Szerkesztette:
Környezetvédelmi és Vízügyi Minisztérium,
GRID Budapest,
2009. december

# Különleges madárvédelmi területek

*EOTR 28. szelvény*

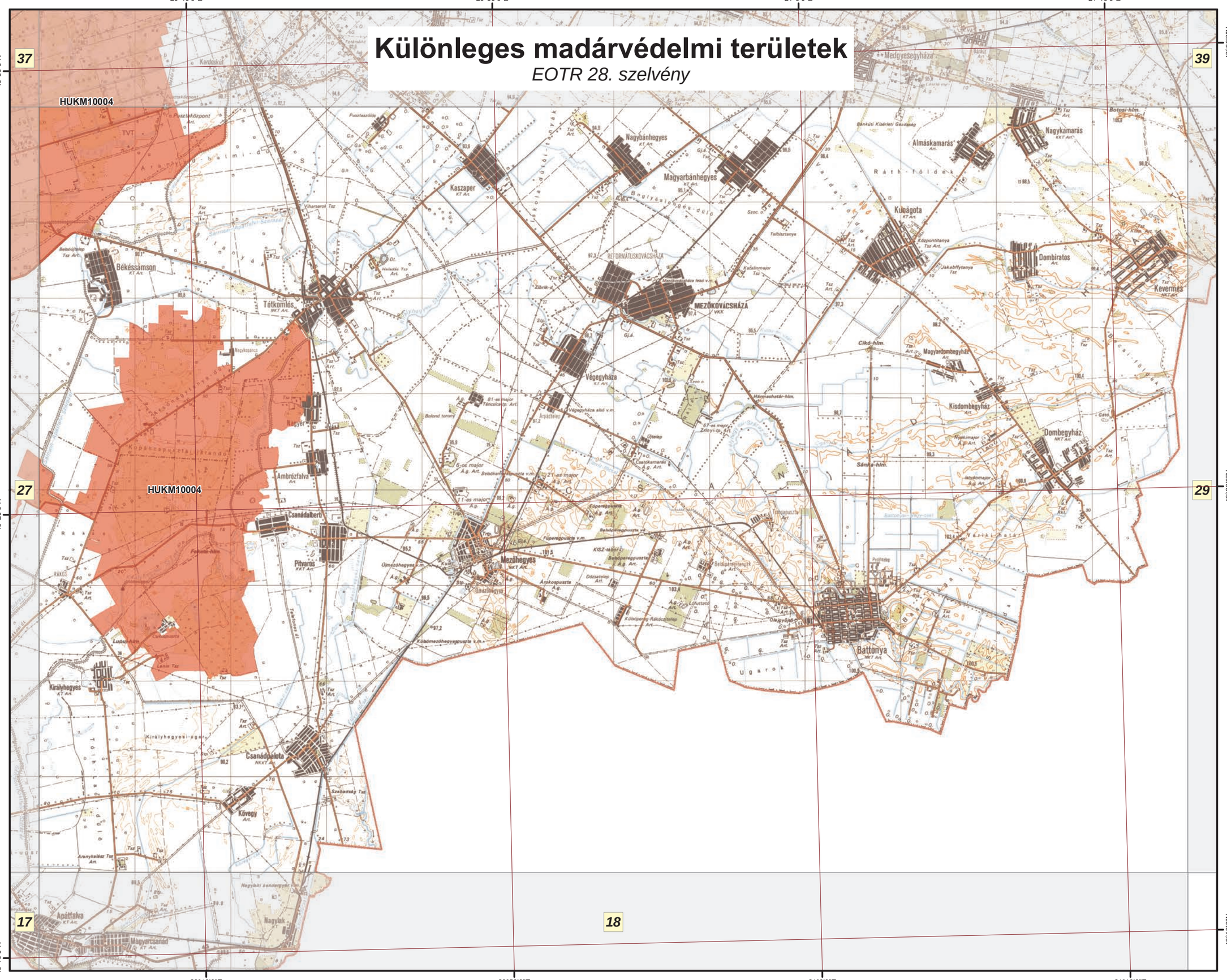


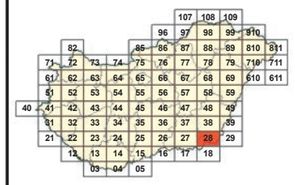

## Jelmagyarázat

Különleges madárvédelmi területek

**HUKM10004 Vásárhelyi- és Csanádi-puszták**

**Az adatok tájékoztató jellegűek.**

M 1:145 000

É

0 1 2 3 4 km

A méretarányszám kizárólag fekvő A3-as lapméret esetén értendő. Az aránymérték a térképlap méretének aránytartó változása után is használható.

A térkép szelvényezés alapja az EOTR 1:100 000 méretarányú szelvényháló.

Vetületi rendszer:
Egységes Országos Vetület
Koordinátahálózat: WGS84

A GPS (WGS84) koordináták a PDF formátumú térképen Adobe 9 (vagy magasabb) verziószámú Reader ill. Professional szoftverekkel tizedes fokokban azonosíthatók.

Adatforrás:
Földmérési és Távérzékelési Intézet;
Környezetvédelmi és Vízügyi Minisztérium,
Nemzeti Környezeti Térinformatikai Rendszer

Szerkesztette:
Környezetvédelmi és Vízügyi Minisztérium,
GRID Budapest,
2009. december

# Különleges madárvédelmi területek

*EOTR 29. szelvény*

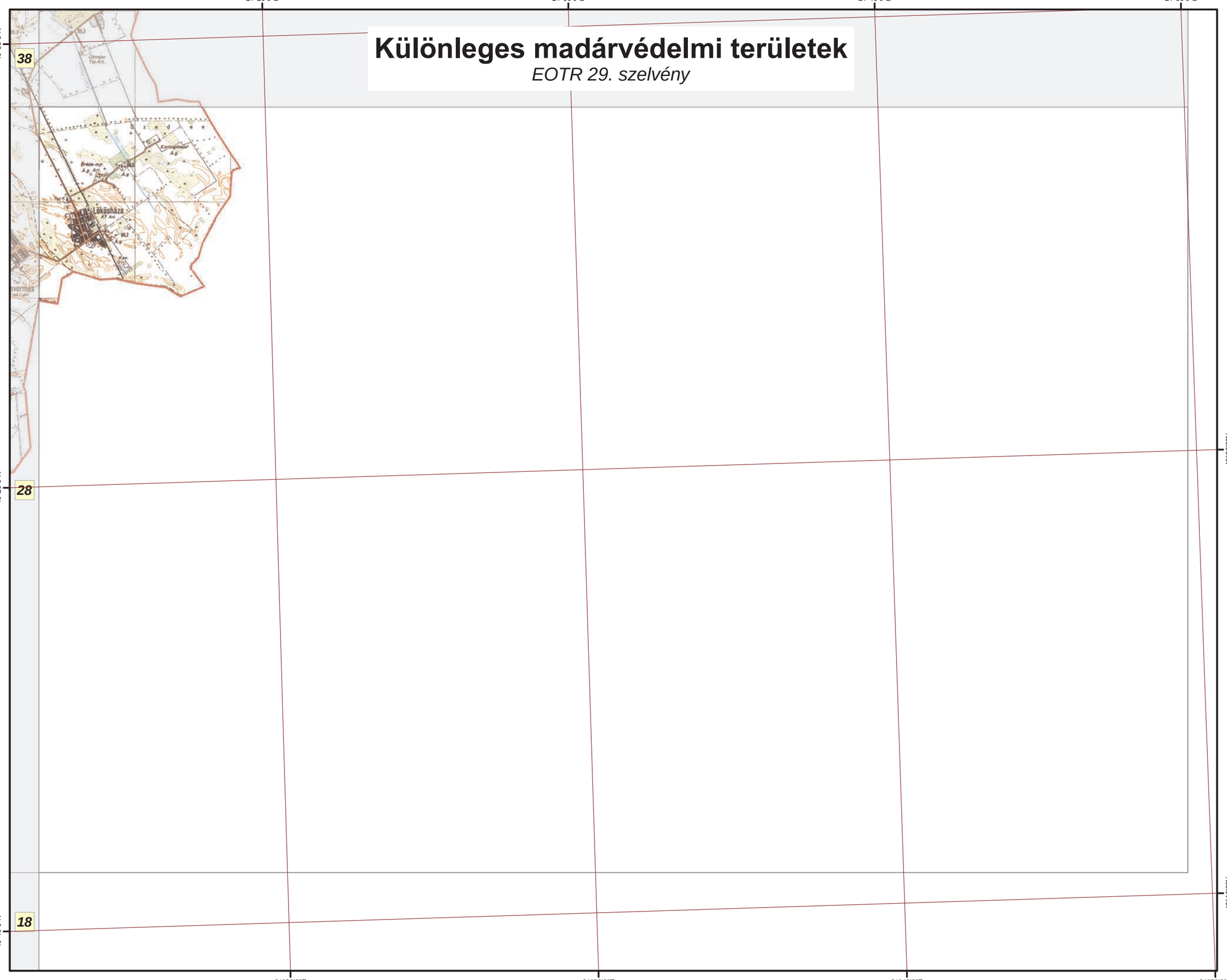


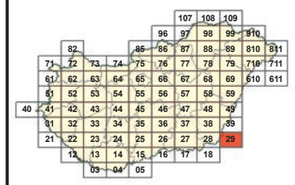


## Jelmagyarázat

Különleges madárvédelmi területek

**Az adatok tájékoztató jellegűek.**

M 1:145 000

É

0 1 2 3 4 km

A méretarányszám kizárólag fekvő A3-as lapméret esetén értendő. Az aránymérték a térképlap méretének aránytartó változása után is használható.

A térkép szelvényezés alapja az EOTR 1:100 000 méretarányú szelvényháló.

Vetületi rendszer:
Egységes Országos Vetület
Koordinátahálózat: WGS84

A GPS (WGS84) koordináták a PDF formátumú térképen Adobe 9 (vagy magasabb) verziószámú Reader ill. Professional szoftverekkel tizedes fokokban azonosíthatók.

Adatforrás:
Földmérési és Távérzékelési Intézet;
Környezetvédelmi és Vízügyi Minisztérium,
Nemzeti Környezeti Térinformatikai Rendszer

Szerkesztette:
Környezetvédelmi és Vízügyi Minisztérium,
GRID Budapest,
2009. december

# Különleges madárvédelmi területek

*EOTR 31. szelvény*

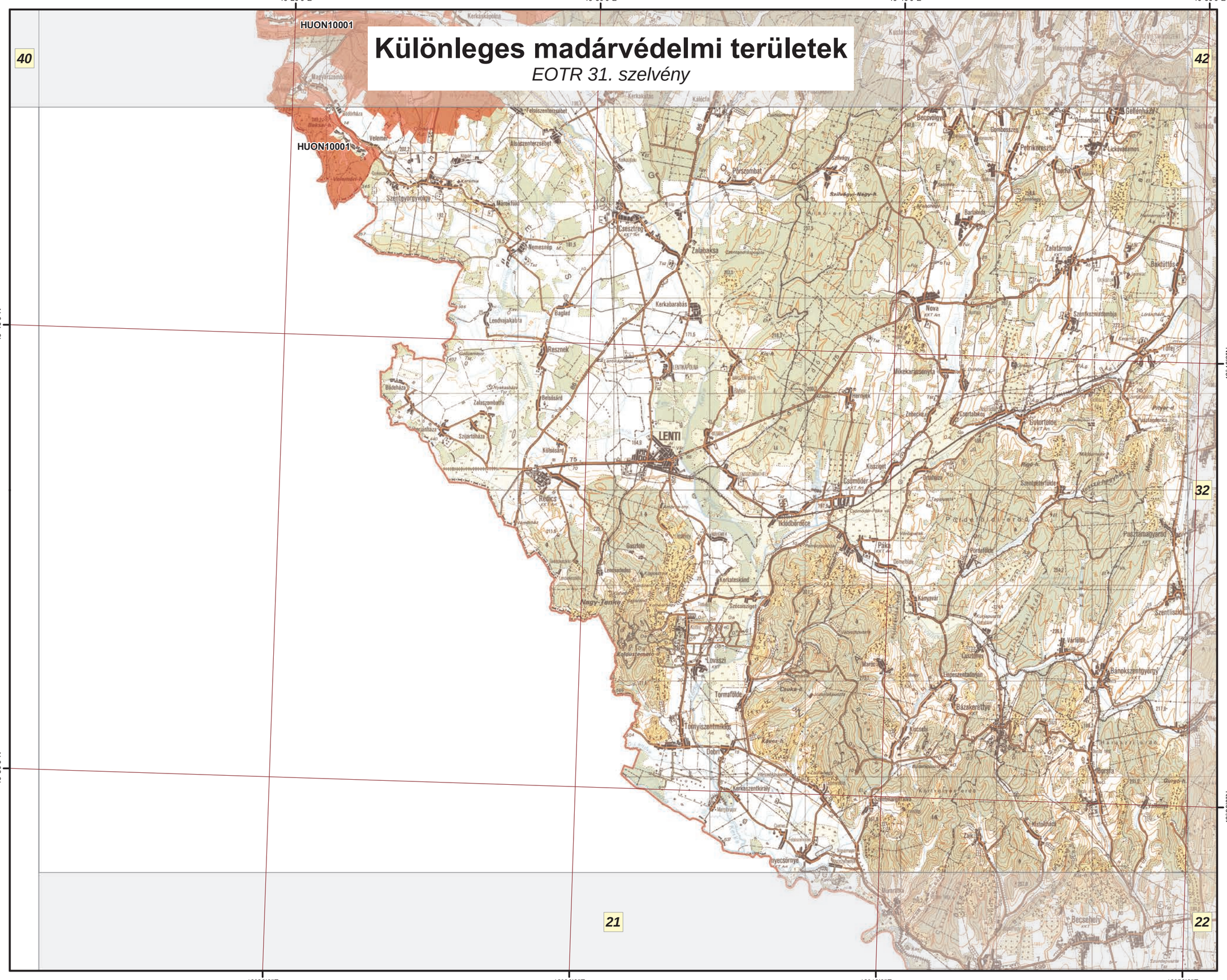
16°20'0"E
16°30'0"E
16°40'0"E
16°50'0"E
46°40'0"N
46°30'0"N
40
42
32
22
21
HUON10001
HUON10001
LENTI
Cseszteg
Zalabaksa
Kerkabarabás
Pórszombat
Becsvölgye
Gellénháza
Petrikeresztúr
Lickóvadamos
Nova
Szentkozmadombja
Mikekarácsonyfa
Gutorfölde
Szentpéterfölde
Csömödér
Iklódbördince
Páka
Kámaháza
Kámavár
Pusztamagyarod
Szentliszló
Bánokszentgyörgy
Bázakerettye
Becsehely
Lovászi
Tormafölde
Tornyiszentmiklós
Dobri
Kerkaszentkirály
Nyecsürnye
Resznek
Baglad
Belsősárd
Rédics
Gasztola
Kerkateskánd
Szécsisziget
Nagy-Tenke
Kálócfa
Kerkaszentmárton
Kerkaszentmiklós
Szentgyörgyvölgy
Velemér
Alsószenterzsébet
Felsőszenterzsébet
Nemesnép
Lendvajakabfa
Zalaszombatfa
Szijártóháza
Bödeháza
Csapatakos
Herrnyék
Kissziget
Zebecke
Szilvágy
Szilvágy-Nagy-h.
Barlahida
Zalatárnok
Bakóttelep
Tófej
Pusztaederics
Pityer-d.
Rigó-h.
Csapó-d.
Csuka-d.
Kavics-h.
Gurgó-h.
Kerkaszentmárton-h.
Kaldusztemető-h.
Szécsi-h.
Kerkaszentmiklós-h.
Szilvágy-Nagy-h.
Szécsi-h.
Csömödér-Páka vá.
Kerkaszentmiklós-Szécsisziget vá.
Kerkaszentmiklós-Kerkaszentkirály vá.
Kerkaszentmiklós-Dobri vá.
Kerkaszentmiklós-Tormafölde vá.
Kerkaszentmiklós-Lovászi vá.
Kerkaszentmiklós-Nyecsürnye vá.
Kerkaszentmiklós-Becsehely vá.
Kerkaszentmiklós-Bázakerettye vá.
Kerkaszentmiklós-Bánokszentgyörgy vá.
Kerkaszentmiklós-Szentliszló vá.
Kerkaszentmiklós-Pusztamagyarod vá.
Kerkaszentmiklós-Kámavár vá.
Kerkaszentmiklós-Páka vá.
Kerkaszentmiklós-Iklódbördince vá.
Kerkaszentmiklós-Csömödér vá.
Kerkaszentmiklós-Gutorfölde vá.
Kerkaszentmiklós-Nova vá.
Kerkaszentmiklós-Mikekarácsonyfa vá.
Kerkaszentmiklós-Herrnyék vá.
Kerkaszentmiklós-Csapatakos vá.
Kerkaszentmiklós-Zebecke vá.
Kerkaszentmiklós-Szilvágy vá.
Kerkaszentmiklós-Pórszombat vá.
Kerkaszentmiklós-Becsvölgye vá.
Kerkaszentmiklós-Gellénháza vá.
Kerkaszentmiklós-Petrikeresztúr vá.
Kerkaszentmiklós-Lickóvadamos vá.
Kerkaszentmiklós-Barlahida vá.
Kerkaszentmiklós-Zalatárnok vá.
Kerkaszentmiklós-Bakóttelep vá.
Kerkaszentmiklós-Szentkozmadombja vá.
Kerkaszentmiklós-Tófej vá.
Kerkaszentmiklós-Pusztaederics vá.
Kerkaszentmiklós-Pityer-d. vá.
Kerkaszentmiklós-Rigó-h. vá.
Kerkaszentmiklós-Csapó-d. vá.
Kerkaszentmiklós-Csuka-d. vá.
Kerkaszentmiklós-Kavics-h. vá.
Kerkaszentmiklós-Gurgó-h. vá.
Kerkaszentmiklós-Kaldusztemető-h. vá.
Kerkaszentmiklós-Szécsi-h. vá.
Kerkaszentmiklós-Szécsi-h. vá.
Kerkaszentmiklós-Kerkaszentmiklós-h. vá.
Kerkaszentmiklós-Szilvágy-Nagy-h. vá.
Kerkaszentmiklós-Szécsi-h. vá.
Kerkaszentmiklós-Kerkaszentmiklós-h. vá.
Kerkaszentmiklós-Szécsi-h. vá.
Kerkaszentmiklós-Szécsi-h. vá.
Kerkaszentmiklós-Szécsi

# Különleges madárvédelmi területek

*EOTR 32. szelvény*

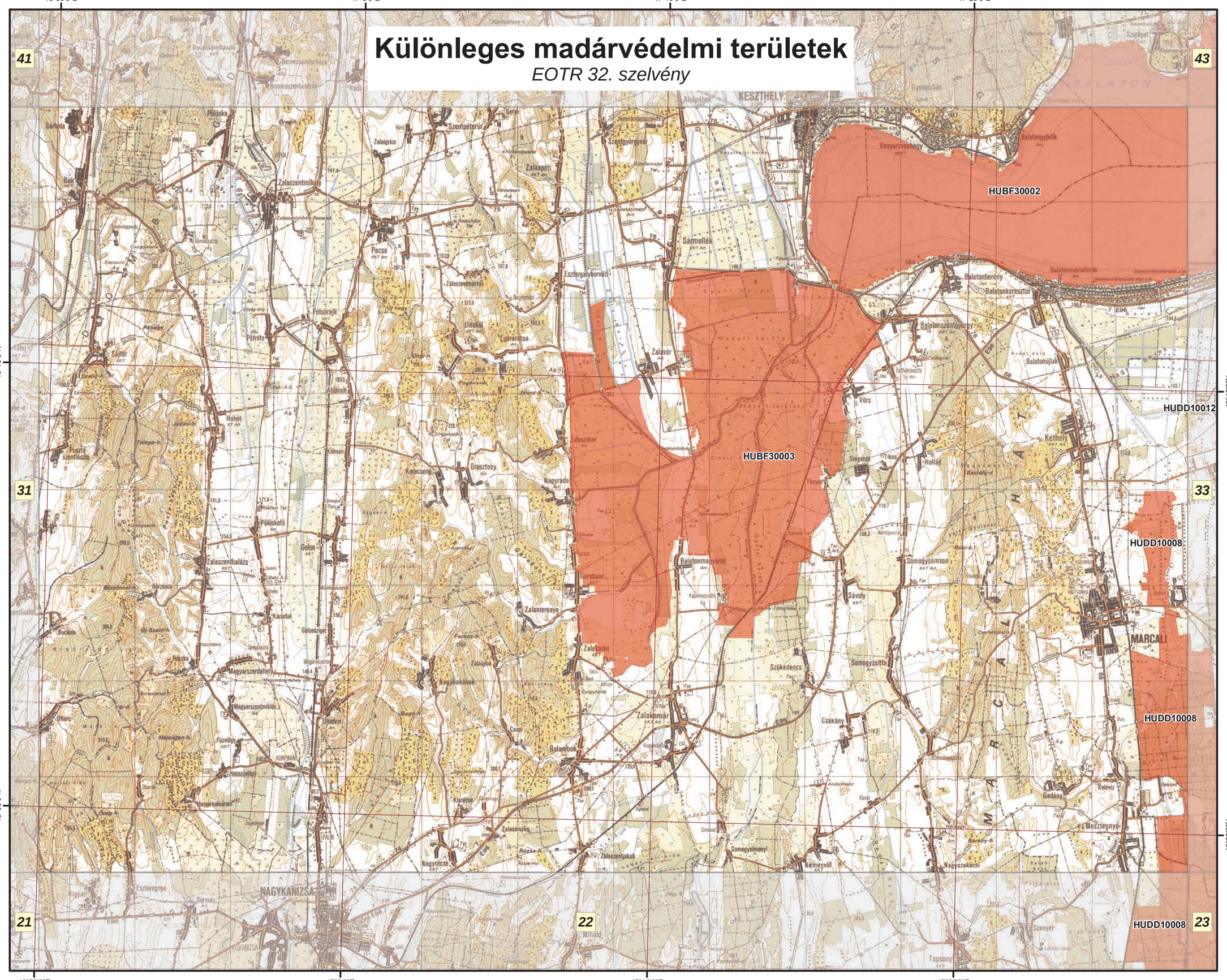


## Jelmagyarázat

Különleges madárvédelmi területek

| | |
|---|---|
| HUBF30002 | Balaton |
| HUDD10012 | Balatoni berkek |
| HUDD10008 | Belső-Somogy |
| HUBF30003 | Kis-Balaton |

**Az adatok tájékoztató jellegűek.**

M 1:145 000

É

0 1 2 3 4 km

A méretarányszám kizárólag fekvő A3-as lapméret esetén értendő. Az arányméték a térképlap méretének aránytartó változása után is használható.

A térkép szelvényezés alapja az EOTR 1:100 000 méretarányú szelvényháló.

Vetületi rendszer:
Egységes Országos Vetület
Koordinátahálózat: WGS84

A GPS (WGS84) koordináták a PDF formátumú térképen Adobe 9 (vagy magasabb) verziószámú Reader ill. Professional szoftverekkel tizedes fokokban azonosíthatók.

Adatforrás:
Földmérési és Távérzékelési Intézet;
Környezetvédelmi és Vízügyi Minisztérium,
Nemzeti Környezeti Térinformatikai Rendszer

Szerkesztette:
Környezetvédelmi és Vízügyi Minisztérium,
GRID Budapest,
2009. december

# Különleges madárvédelmi területek

*EOTR 33. szelvény*

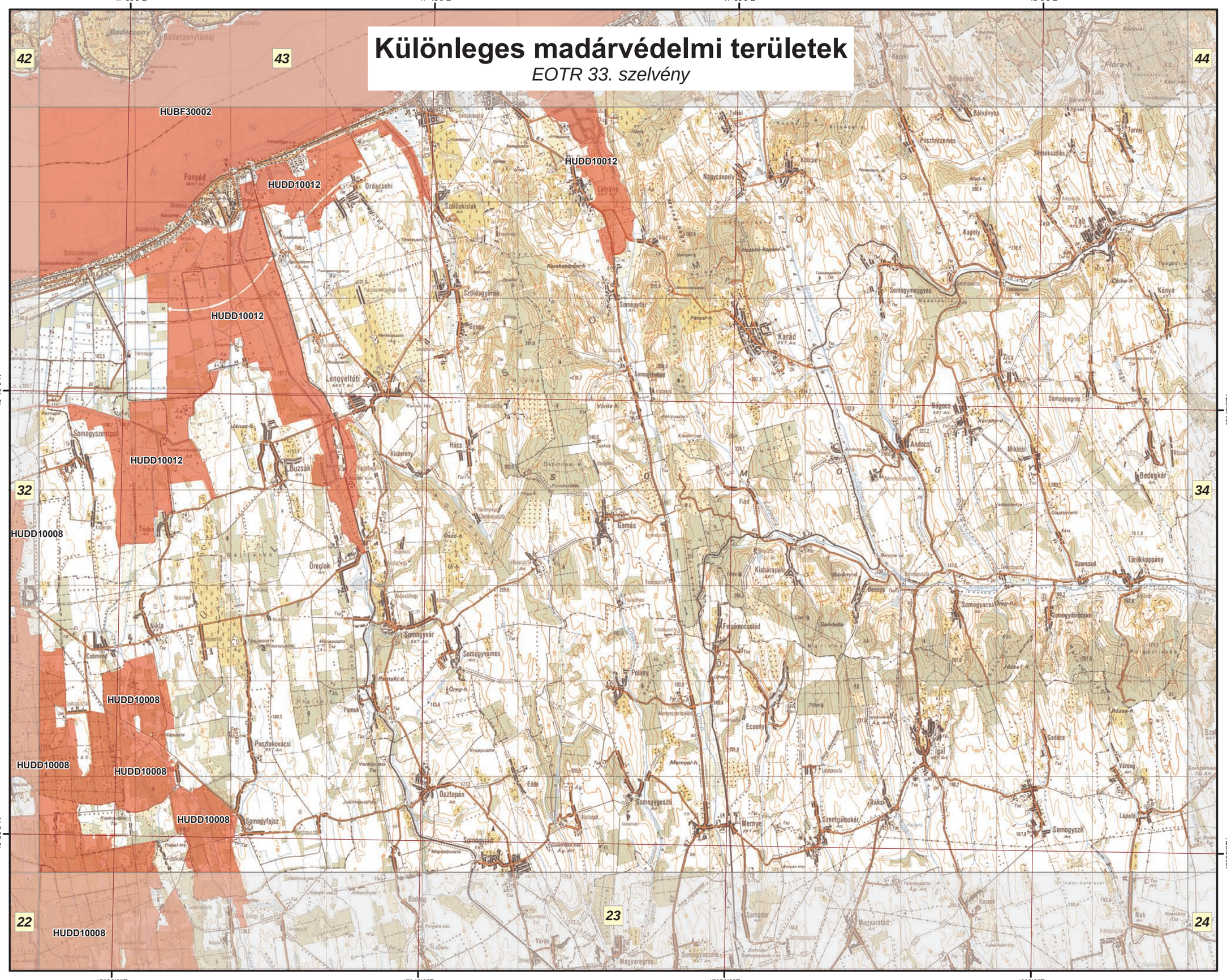
17°30'0"E
17°40'0"E
17°50'0"E
18°0'0"E
46°40'0"N
46°30'0"N
42
43
44
32
34
22
23
24
HUBF30002
HUDD10012
HUDD10008
Fonyód
Ordacsehi
Szőlősistvánd
Szőlősgyörök
Lengyeltóti
Somogyszentpál
Buzsák
Kisberény
Háes
Gamás
Üreglak
Nikla
Csömend
Somogyvár
Somogyvámos
Pusztakovácsi
Osztopán
Somogyfajsz
Somogyjád
Somogyszil
Lábod
Nak
Magyaratád
Somodor
Mernye
Szentgáloskér
Igal
Ecseny
Polány
Fesemocsolád
Kisbárapáti
Fiad
Karád
Somogytúr
Somogyvegyes
Andocs
Nágocs
Miklósi
Bedegkér
Somogyegres
Kánya
Tab
Kapoly
Kötcse
Nagycsepely
Lábrány
Balatonfenyves
Badacsony
Balatonszemes
Balatonszentgyörgy
Balatonszabadi
Balatonszárszó
Balatonkenese
Balatonvilágos
Balatonfüred
Balatonalmádi
Balatonfüredi-öböl
Balaton
Balaton-felvidéki Nemzeti Park
Balaton-felvidéki Nemzeti Park Igazgatósága
Balaton-felvidéki Nemzeti Park Tihanyi Múzeum
Balaton-felvidéki Nemzeti Park Tihanyi Szabadtéri Múzeum
Balaton-felvidéki Nemzeti Park Tihanyi Szabadtéri Múzeum Bencés Apátság
Balaton-felvidéki Nemzeti Park Tihanyi Szabadtéri Múzeum Szent András Templom
Balaton-felvidéki Nemzeti Park Tihanyi Szabadtéri Múzeum Szent András Templom Szent András Templom
Balaton-felvidéki Nemzeti Park Tihanyi Szabadtéri Múzeum Szent András Templom Szent András Templom Szent András Templom
Balaton-felvidéki Nemzeti Park Tihanyi Szabadtéri Múzeum Szent András Templom Szent András Templom Szent András Templom Szent András Templom
Balaton-felvidéki Nemzeti Park Tihanyi Szabadtéri Múzeum Szent András Templom Szent András Templom Szent András Templom Szent András Templom Szent András Templom
Balaton-felvidéki Nemzeti Park Tihanyi Szabadtéri Múzeum Szent András Templom Szent András Templom Szent András Templom Szent András Templom Szent András Templom Szent András Templom
Balaton-felvidéki Nemzeti Park Tihanyi Szabadtéri Múzeum Szent András Templom Szent András Templom Szent András Templom Szent András Templom Szent András Templom Szent András Templom Szent András Templom
Balaton-felvidéki Nemzeti Park Tihanyi Szabadtéri Múzeum Szent András Templom Szent András Templom Szent András Templom Szent András Templom Szent András Templom Szent András Templom Szent András Templom Szent András Templom
Balaton-felvidéki Nemzeti Park Tihanyi Szabadtéri Múzeum Szent András Templom Szent András Templom Szent András Templom Szent András Templom Szent András Templom Szent András Templom Szent András Templom Szent András Templom Szent András Templom
Balaton-felvidéki Nemzeti Park Tihanyi Szabadtéri Múzeum Szent András Templom Szent András Templom Szent András Templom Szent András Templom Szent András Templom Szent András Templom Szent András Templom Szent András Templom Szent András Templom Szent András Templom
Balaton-felvidéki Nemzeti Park Tihanyi Szabadtéri Múzeum Szent András Templom Szent András Templom Szent András Templom Szent András Templom Szent András Templom Szent András Templom Szent András Templom Szent András Templom Szent András Templom Szent András Templom Szent András Templom
Balaton-felvidéki Nemzeti Park Tihanyi Szabadtéri Múzeum Szent András Templom Szent András Templom Szent András Templom Szent András Templom Szent András Templom Szent András Templom Szent András Templom Szent András Templom Szent András Templom Szent András Templom Szent András Templom Szent András Templom
Balaton-felvidéki Nemzeti Park Tihanyi Szabadtéri Múzeum Szent András Templom Szent András Templom Szent András Templom Szent András Templom Szent András Templom Szent András Templom Szent András Templom Szent András Templom Szent András Templom Szent András Templom Szent András Templom Szent András Templom Szent András Templom
Balaton-felvidéki Nemzeti Park Tihanyi Szabadtéri Múzeum Szent András Templom Szent András Templom Szent András Templom Szent András Templom Szent András Templom Szent András Templom Szent András Templom Szent András Templom Szent András Templom Szent András Templom Szent András Templom Szent András Templom Szent András Templom Szent András Templom
Balaton-felvidéki Nemzeti Park Tihanyi Szabadtéri Múzeum Szent András Templom Szent András Templom Szent András Templom Szent András Templom Szent András Templom Szent András Templom Szent András Templom Szent András Templom Szent András Templom Szent András Templom Szent András Templom Szent András Templom Szent András Templom Szent András Templom

# Különleges madárvédelmi területek

*EOTR 34. szelvény*

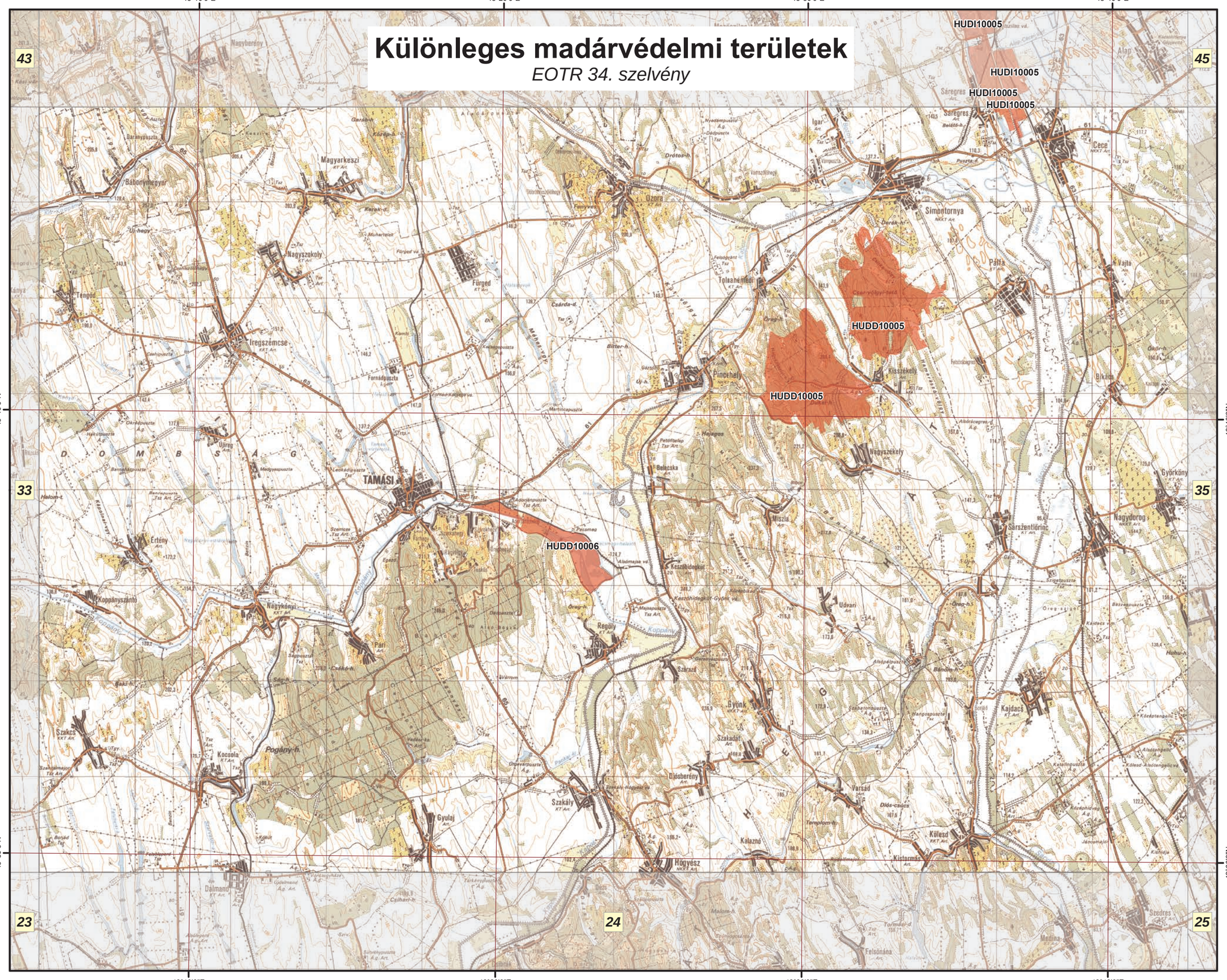


## Jelmagyarázat

Különleges madárvédelmi területek

**HUDD10005** Kisszékelyi-dombság
**HUDD10006** Pacsmagi-tavak
**HUDI10005** Sárvíz völgye

**Az adatok tájékoztató jellegűek.**

M 1:145 000

É

0 1 2 3 4 km

A méretarányszám kizárólag fekvő A3-as lapméret esetén értendő. Az arányméték a térképlap méretének arántartó változása után is használható.

A térkép szelvényezés alapja az EOTR 1:100 000 méretarányú szelvényháló.

Vetületi rendszer:
Egységes Országos Vetület
Koordinátahálózat: WGS84

A GPS (WGS84) koordináták a PDF formátumú térképen Adobe 9 (vagy magasabb) verziószámú Reader ill. Professional szoftverekkel tizedes fokokban azonosíthatók.

Adatforrás:
Földmérési és Távérzékelési Intézet;
Környezetvédelmi és Vízügyi Minisztérium,
Nemzeti Környezeti Térinformatikai Rendszer

Szerkesztette:
Környezetvédelmi és Vízügyi Minisztérium,
GRID Budapest,
2009. december

# Különleges madárvédelmi területek

*EOTR 35. szelvény*

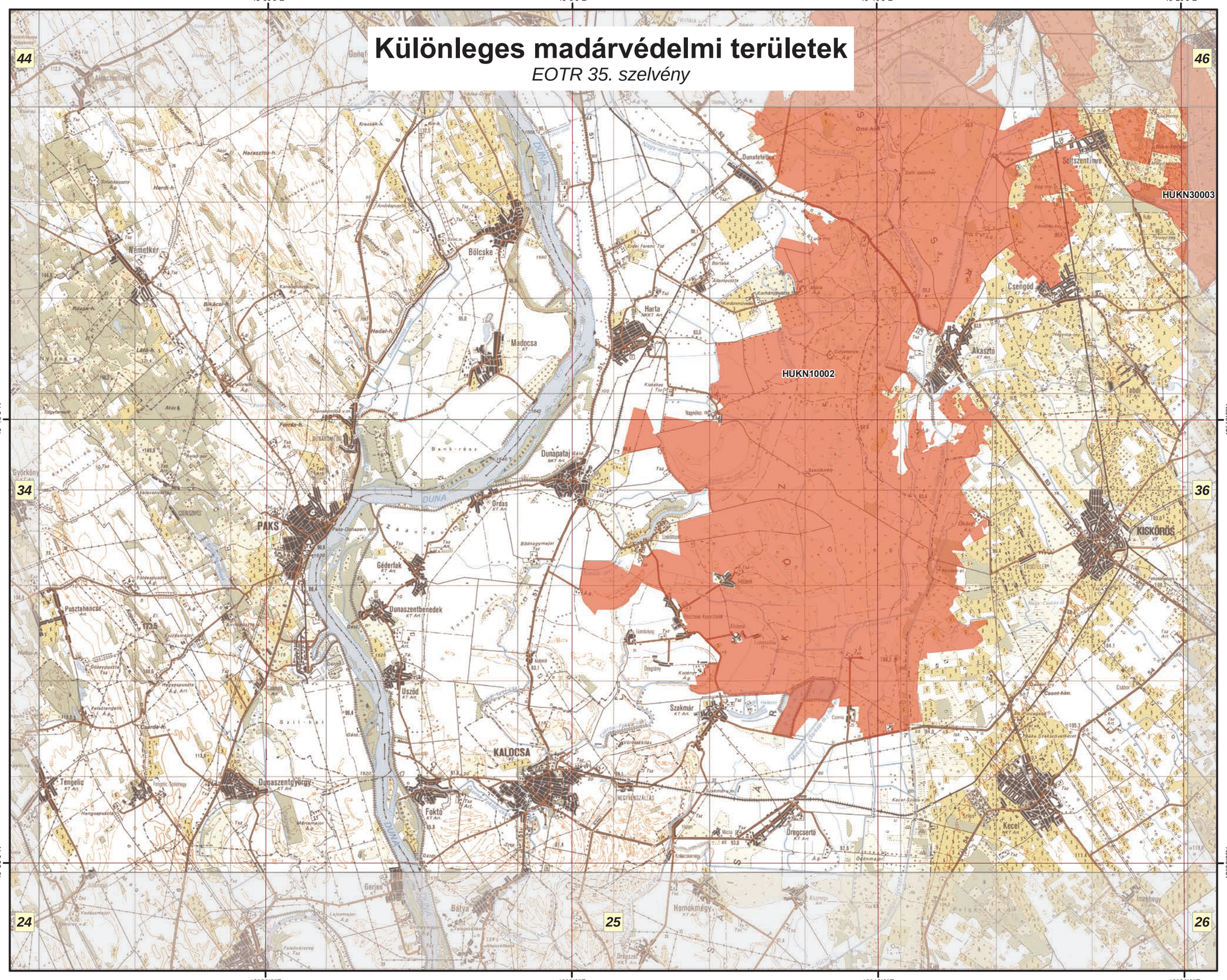


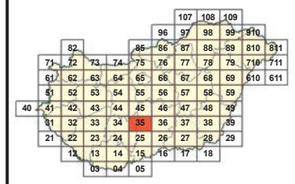

## Jelmagyarázat

Különleges madárvédelmi területek

**HUKN30003** Izsáki Kolon-tó

**HUKN10002** Kiskunsági szikes tavak és az őrjegi turjánvidék

**Az adatok tájékoztató jellegűek.**

M 1:145 000

É

0 1 2 3 4 km

A méretarányszám kizárólag fekvő A3-as lapméret esetén értendő. Az arányméríték a térképlap méretének aránytartó változása után is használható.

A térkép szelvényezés alapja az EOTR 1:100 000 méretarányú szelvényháló.

Vetületi rendszer:
Egységes Országos Vetület
Koordinátahálózat: WGS84

A GPS (WGS84) koordináták a PDF formátumú térképen Adobe 9 (vagy magasabb) verziószámú Reader ill. Professional szoftverekkel tizedes fokokban azonosíthatók.

Adatforrás:
Földmérési és Távérzékelési Intézet;
Környezetvédelmi és Vízügyi Minisztérium,
Nemzeti Környezeti Térinformatikai Rendszer

Szerkesztette:
Környezetvédelmi és Vízügyi Minisztérium,
GRID Budapest,
2009. december

# Különleges madárvédelmi területek

*EOTR 36. szelvény*

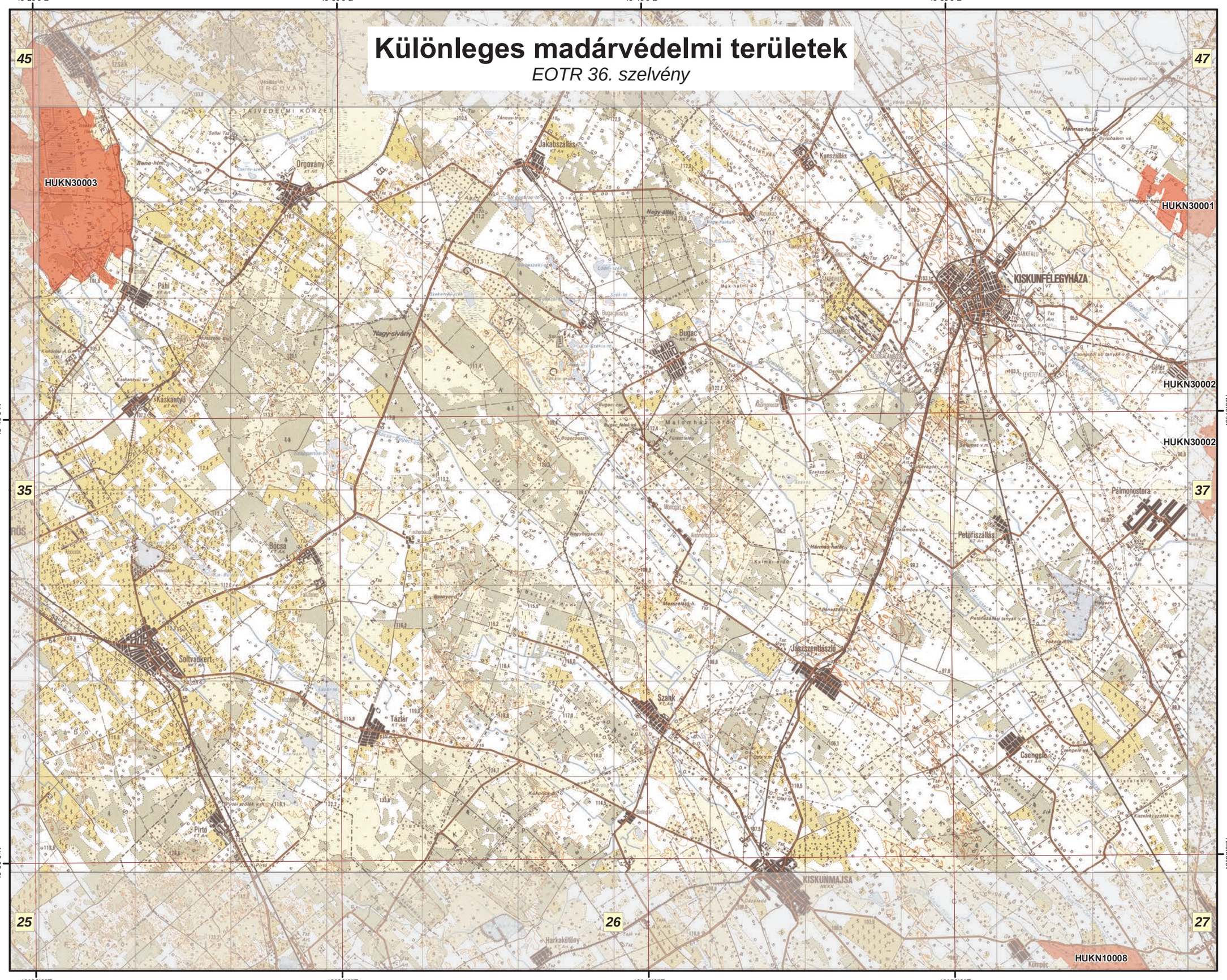


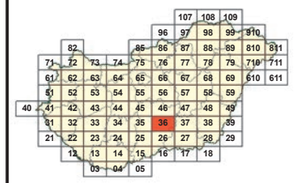


## Jelmagyarázat

Különleges madárvédelmi területek

**HUKN30001** Csongrád-Bokrosi Sós-tó
**HUKN30003** Izsáki Kolon-tó

**Az adatok tájékoztató jellegűek.**

M 1:145 000

É

0 1 2 3 4 km

A méretarányszám kizárólag fekvő A3-as lapméret esetén értendő. Az arányméték a térképlap méretének aránytartó változása után is használható.

A térkép szelvényezés alapja az EOTR 1:100 000 méretarányú szelvényháló.

Vetületi rendszer:
Egységes Országos Vetület
Koordinátahálózat: WGS84

A GPS (WGS84) koordináták a PDF formátumú térképen Adobe 9 (vagy magasabb) verziószámú Reader ill. Professional szoftverekkel tizedes fokokban azonosíthatók.

Adatforrás:
Földmérési és Távérzékelési Intézet;
Környezetvédelmi és Vízügyi Minisztérium,
Nemzeti Környezeti Térinformatikai Rendszer

Szerkesztette:
Környezetvédelmi és Vízügyi Minisztérium,
GRID Budapest,
2009. december

# Különleges madárvédelmi területek

*EOTR 37. szelvény*

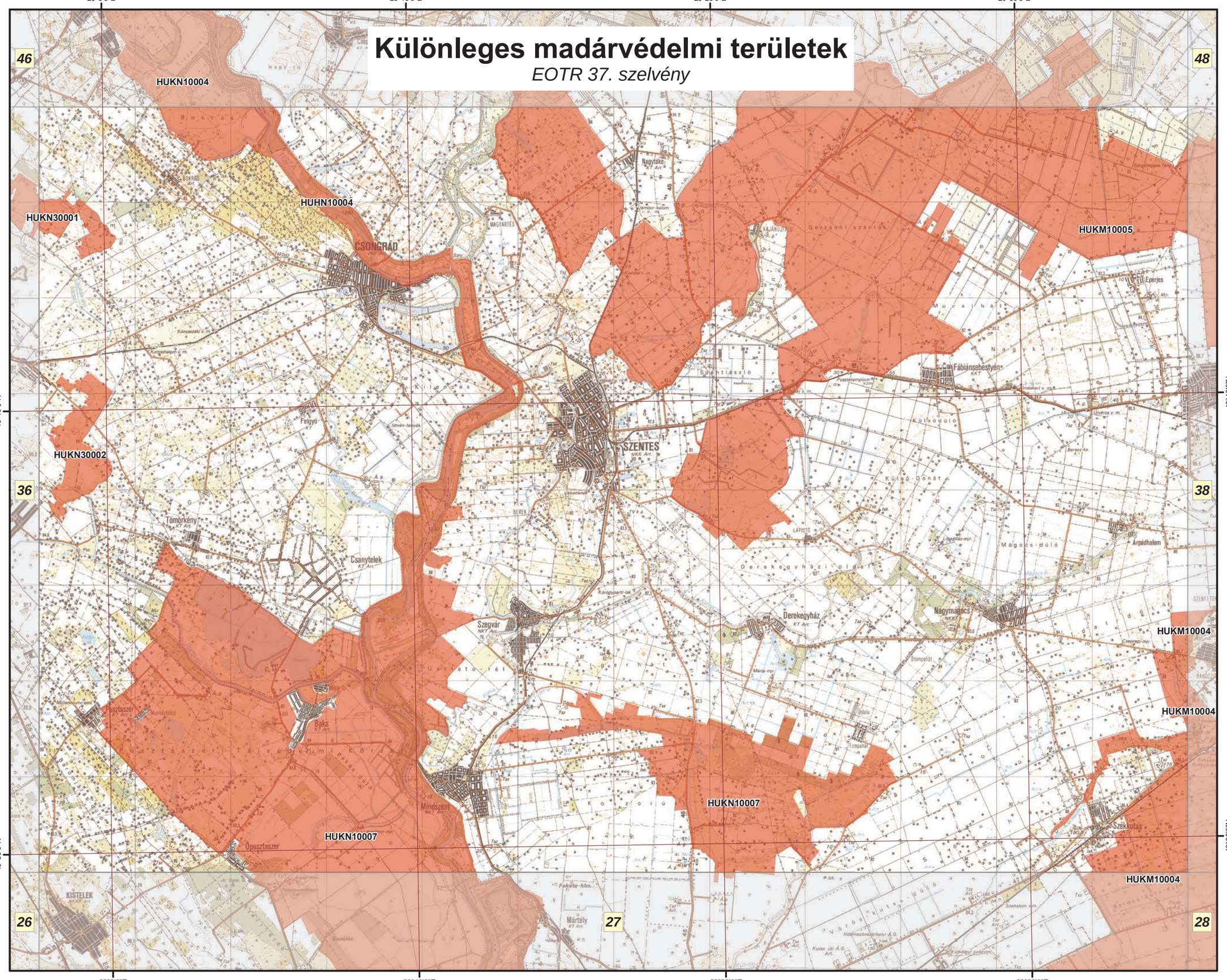


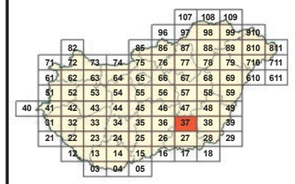


## Jelmagyarázat

Különleges madárvédelmi területek

| | |
|---|---|
| HUKN10007 | Alsó-Tiszavölgy |
| HUKM10005 | Cserebökényi-puszták |
| HUKN30001 | Csongrád-Bokrosi Sós-tó |
| HUKN30002 | Gátéri Fehér-tó |
| HUHN10004 | Közép-Tisza |
| HUKN10004 | Tisza Alpár-Bokrosi ártéri öblözete |
| HUKM10004 | Vásárhelyi- és Csanádi-puszták |

**Az adatok tájékoztató jellegűek.**

M 1:145 000

É

0 1 2 3 4 km

A méretarányszám kizárólag fekvő A3-as lapméret esetén értendő. Az aránymérték a térképlap méretének aránytartó változása után is használható.

A térkép szelvényezés alapja az EOTR 1:100 000 méretarányú szelvényháló.

Vetületi rendszer:
Egységes Országos Vetület
Koordinátahálózat: WGS84

A GPS (WGS84) koordináták a PDF formátumú térképen Adobe 9 (vagy magasabb) verziószámú Reader ill. Professional szoftverekkel tizedes fokokban azonosíthatók.

Adatforrás:
Földmérési és Távérzékelési Intézet;
Környezetvédelmi és Vízügyi Minisztérium,
Nemzeti Környezeti Térinformatikai Rendszer

Szerkesztette:
Környezetvédelmi és Vízügyi Minisztérium,
GRID Budapest,
2009. december

# Különleges madárvédelmi területek

*EOTR 38. szelvény*

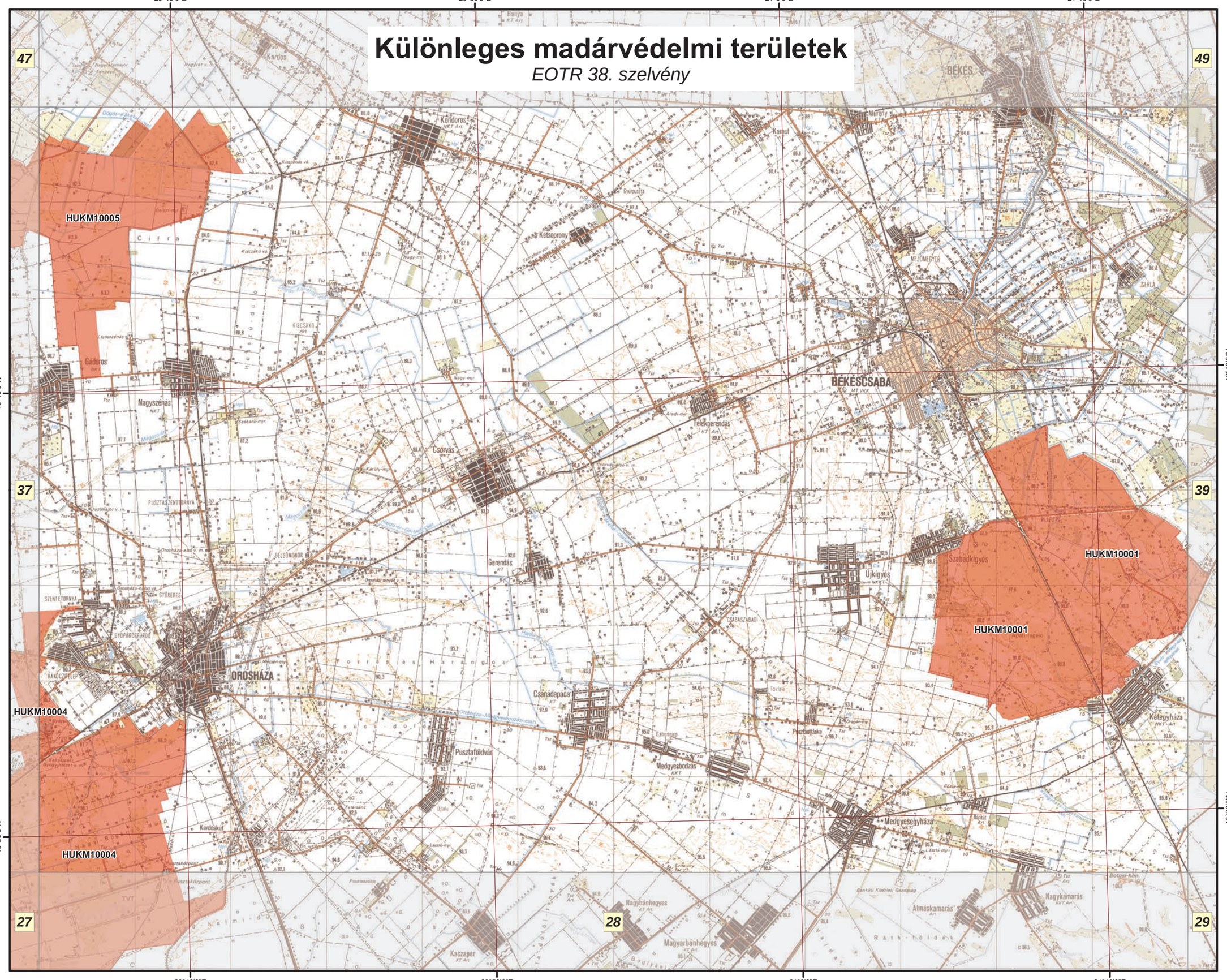


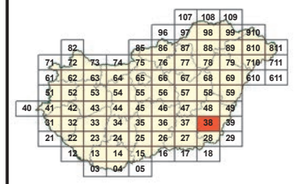


## Jelmagyarázat

Különleges madárvédelmi területek

**HUKM10005** Cserebökényi-puszták
**HUKM10001** Kígyósi-puszta
**HUKM10004** Vásárhelyi- és Csanádi-puszták

**Az adatok tájékoztató jellegűek.**

M 1:145 000

É

0 1 2 3 4 km

A méretarányszám kizárólag fekvő A3-as lapméret esetén értendő. Az aránymérték a térképlap méretének aránytartó változása után is használható.

A térkép szelvényezés alapja az EOTR 1:100 000 méretarányú szelvényháló.

Vetületi rendszer:
Egységes Országos Vetület
Koordinátahálózat: WGS84

A GPS (WGS84) koordináták a PDF formátumú térképen Adobe 9 (vagy magasabb) verziószámú Reader ill. Professional szoftverekkel tizedes fokokban azonosíthatók.

Adatforrás:
Földmérési és Távérzékelési Intézet;
Környezetvédelmi és Vízügyi Minisztérium,
Nemzeti Környezeti Térinformatikai Rendszer

Szerkesztette:
Környezetvédelmi és Vízügyi Minisztérium,
GRID Budapest,
2009. december

# Különleges madárvédelmi területek

*EOTR 39. szelvény*

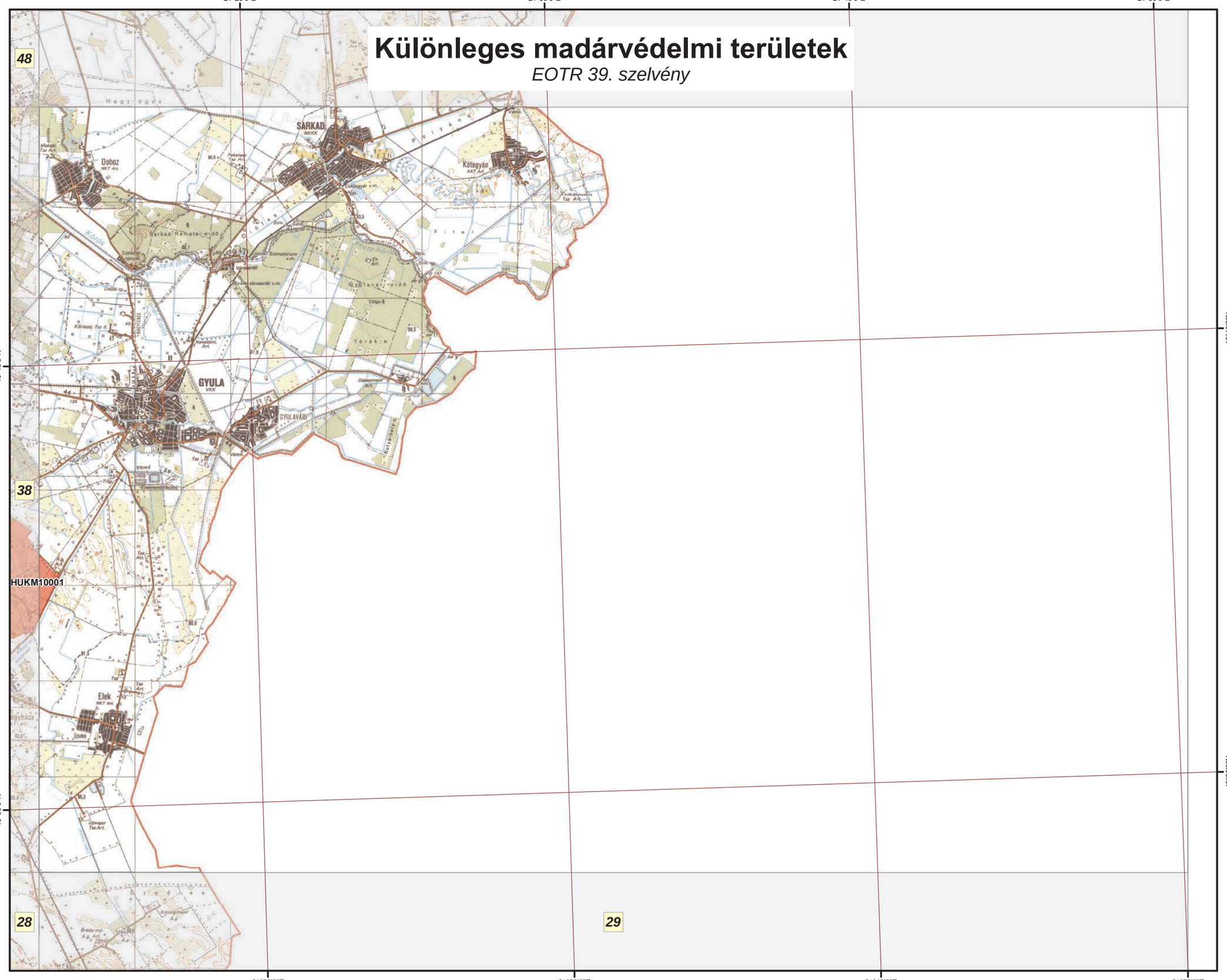


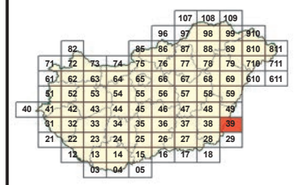


## Jelmagyarázat

Különleges madárvédelmi területek

**HUKM10001 Kígyósi-puszta**

**Az adatok tájékoztató jellegűek.**

M 1:145 000

É

0 1 2 3 4 km

A méretarányszám kizárólag fekvő A3-as lapméret esetén értendő. Az aránymérték a térképlap méretének arányt tartó változása után is használható.

A térkép szelvényezés alapja az EOTR 1:100 000 méretarányú szelvényháló.

Vetületi rendszer:
Egységes Országos Vetület
Koordinátahálózat: WGS84

A GPS (WGS84) koordináták a PDF formátumú térképen Adobe 9 (vagy magasabb) verziószámú Reader ill. Professional szoftverekkel tizedes fokokban azonosíthatók.

Adatforrás:
Földmérési és Távérzékelési Intézet;
Környezetvédelmi és Vízügyi Minisztérium,
Nemzeti Környezeti Térinformatikai Rendszer

Szerkesztette:
Környezetvédelmi és Vízügyi Minisztérium,
GRID Budapest,
2009. december

# Különleges madárvédelmi területek

*EOTR 40. szelvény*

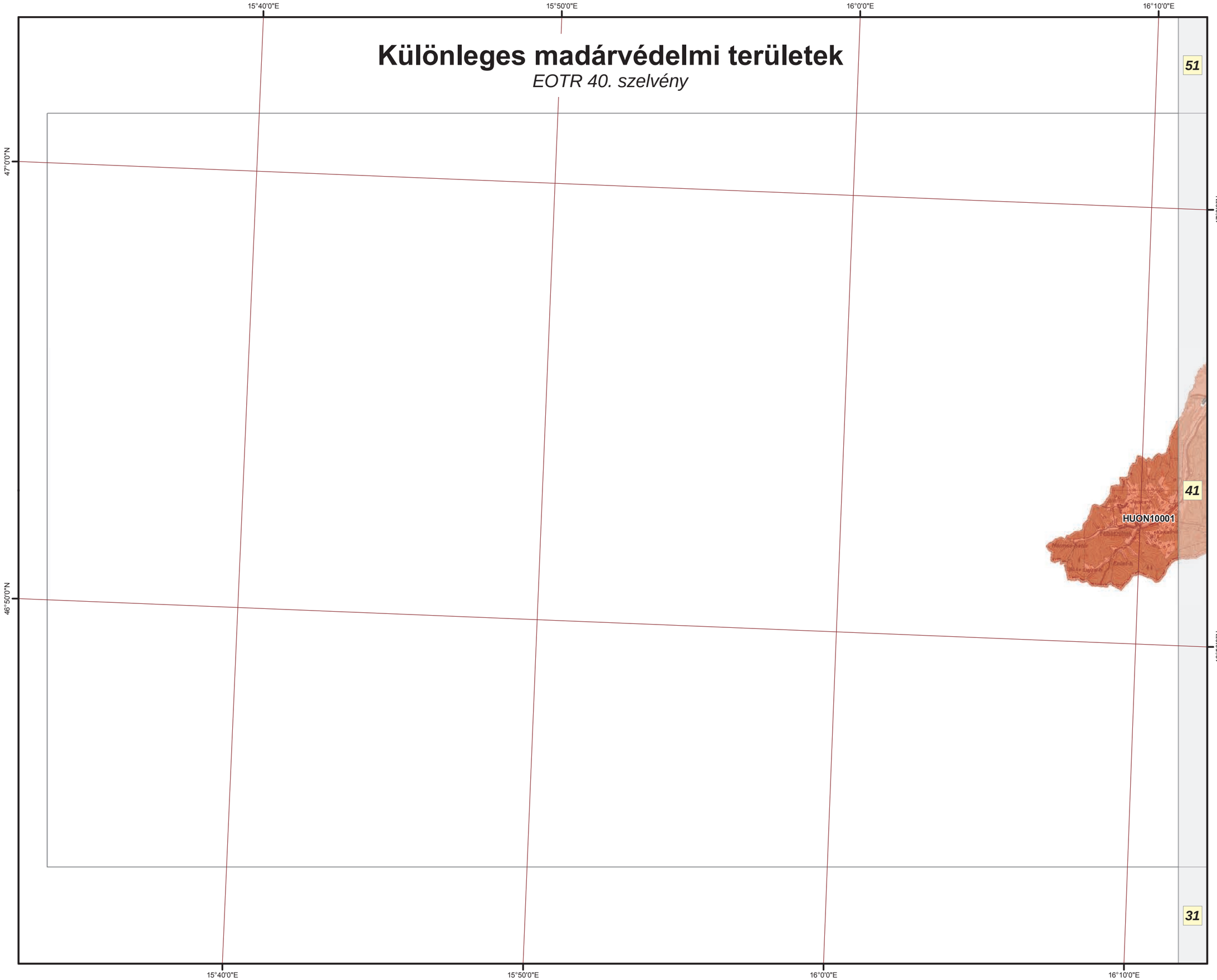


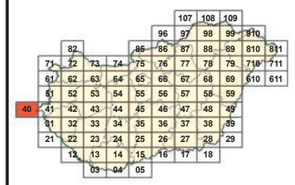

## Jelmagyarázat

Különleges madárvédelmi területek

**HUON10001 Őrség**

**Az adatok tájékoztató jellegűek.**

M 1:145 000

É

0 1 2 3 4 km

A méretarányszám kizárólag fekvő A3-as lapméret esetén értendő. Az aránymérték a térképlap méretének aránytartó változása után is használható.

A térkép szelvényezés alapja az EOTR 1:100 000 méretarányú szelvényháló.

Vetületi rendszer:
Egységes Országos Vetület
Koordinátahálózat: WGS84

A GPS (WGS84) koordináták a PDF formátumú térképen Adobe 9 (vagy magasabb) verziószámú Reader ill. Professional szoftverekkel tizedes fokokban azonosíthatók.

Adatforrás:
Földmérési és Távérzékelési Intézet;
Környezetvédelmi és Vízügyi Minisztérium,
Nemzeti Környezeti Térinformatikai Rendszer

Szerkesztette:
Környezetvédelmi és Vízügyi Minisztérium,
GRID Budapest,
2009. december

# Különleges madárvédelmi területek

*EOTR 41. szelvény*

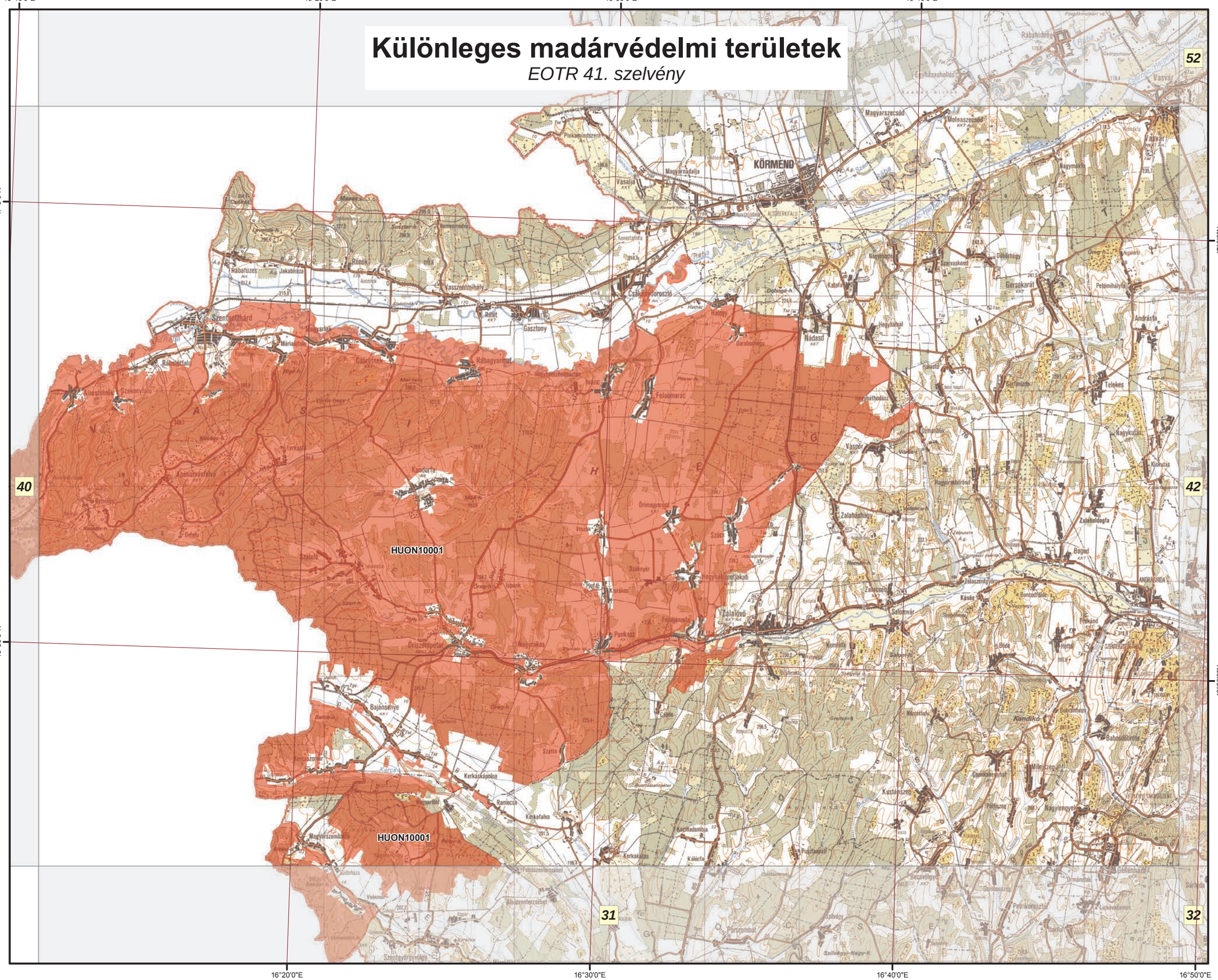


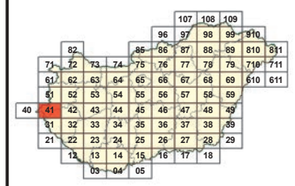


## Jelmagyarázat

Különleges madárvédelmi területek

**HUON10001 Őrség**

**Az adatok tájékoztató jellegűek.**

M 1:145 000

É

0 1 2 3 4 km

A méretarányszám kizárólag fekvő A3-as lapméret esetén értendő. Az aránymérték a térképlap méretének aránytartó változása után is használható.

A térkép szelvényezés alapja az EOTR 1:100 000 méretarányú szelvényháló.

Vetületi rendszer:
Egységes Országos Vetület
Koordinátahálózat: WGS84

A GPS (WGS84) koordináták a PDF formátumú térképen Adobe 9 (vagy magasabb) verziószámú Reader ill. Professional szoftverekkel tizedes fokokban azonosíthatók.

Adatforrás:
Földmérési és Távérzékelési Intézet;
Környezetvédelmi és Vízügyi Minisztérium,
Nemzeti Környezeti Térinformatikai Rendszer

Szerkesztette:
Környezetvédelmi és Vízügyi Minisztérium,
GRID Budapest,
2009. december

# Különleges madárvédelmi területek

*EOTR 42. szelvény*

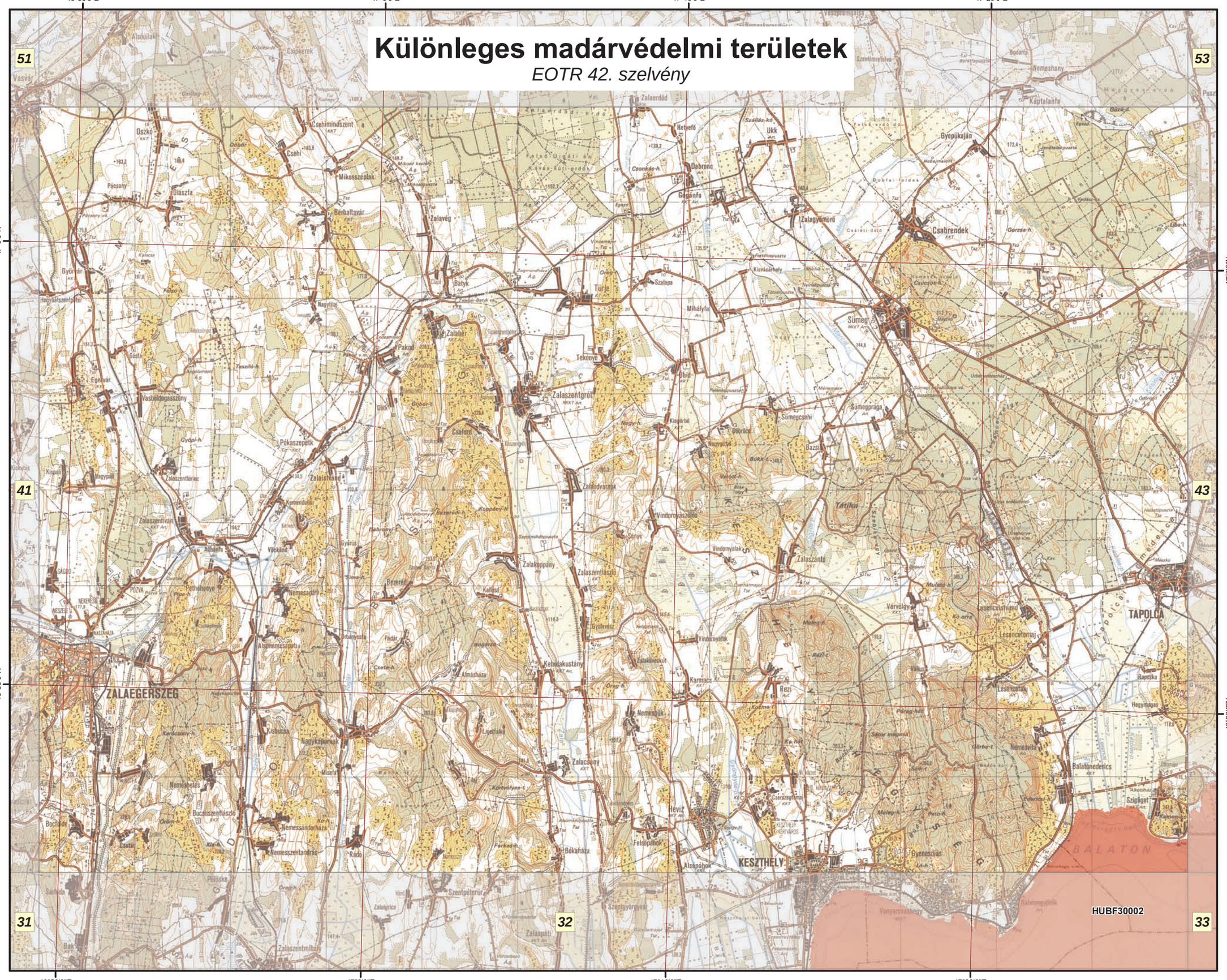


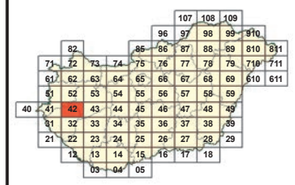


## Jelmagyarázat

Különleges madárvédelmi területek

**HUBF30002 Balaton**

**Az adatok tájékoztató jellegűek.**

M 1:145 000

É

km
0 1 2 3 4

A méretarányszám kizárólag fekvő A3-as lapméret esetén értendő. Az arányméríték a térképlap méretének aránytartó változása után is használható.

A térkép szelvényezés alapja az EOTR 1:100 000 méretarányú szelvényháló.

Vetületi rendszer:
Egységes Országos Vetület
Koordinátahálózat: WGS84

A GPS (WGS84) koordináták a PDF formátumú térképen Adobe 9 (vagy magasabb) verziószámú Reader ill. Professional szoftverekkel tizedes fokokban azonosíthatók.

Adatforrás:
Földmérési és Távérzékelési Intézet;
Környezetvédelmi és Vízügyi Minisztérium,
Nemzeti Környezeti Térinformatikai Rendszer

Szerkesztette:
Környezetvédelmi és Vízügyi Minisztérium,
GRID Budapest,
2009. december

# Különleges madárvédelmi területek

*EOTR 43. szelvény*

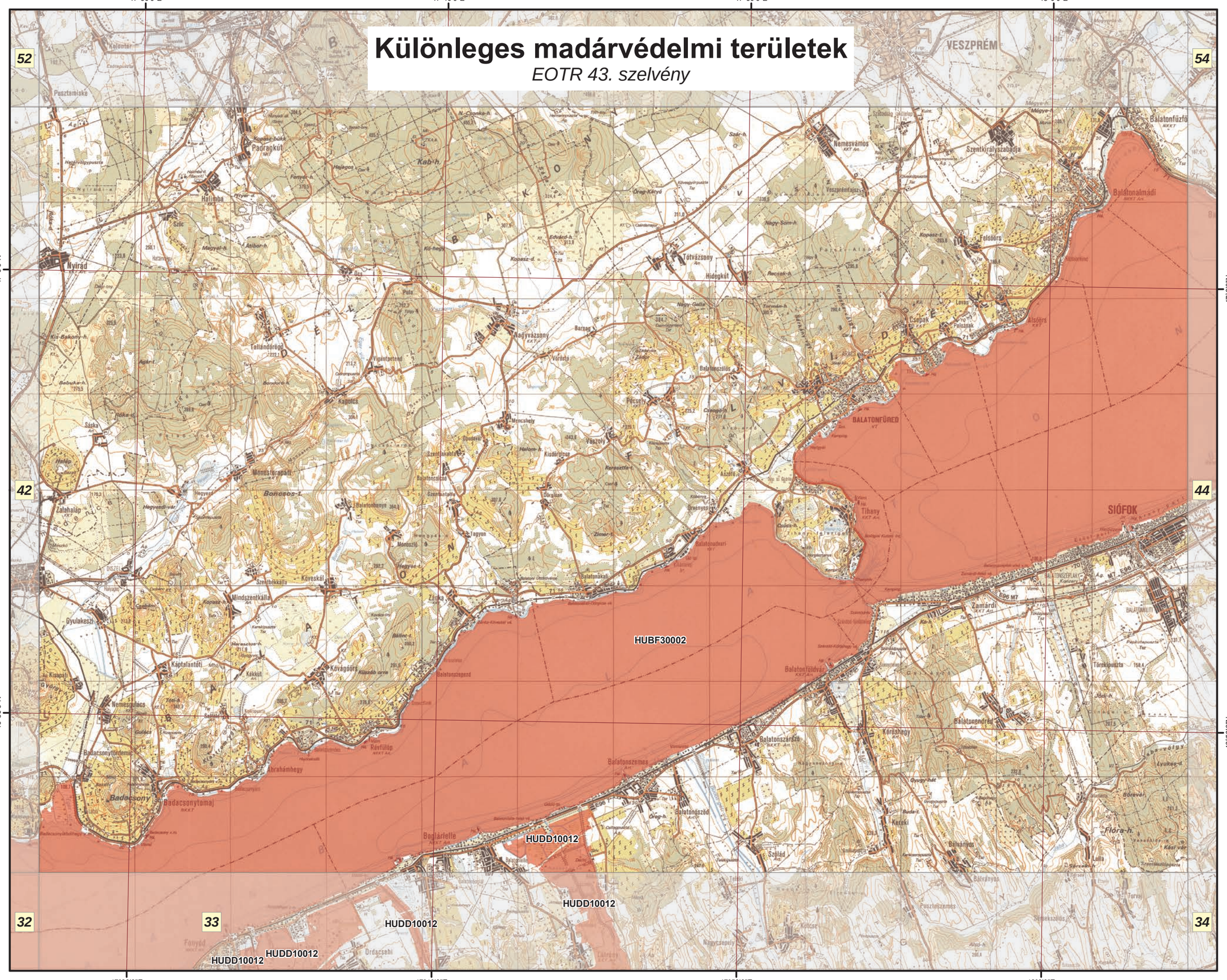
17°30'0"E
17°40'0"E
17°50'0"E
18°0'0"E
47°0'0"N
46°50'0"N
52
54
42
44
32
33
34
VESZPRÉM
SIÓFOK
BALATONFÜRED
Balatonfüzfő
Balatonalmádi
Felsőörs
Csopak
Balatonszőlős
Balatonszepezd
Balatonakali
Balatonszemes
Balatonszárszó
Balatonendrőd
Balatonföldvár
Balatonszéplak
Balatonkiliti
Balatonszőlős
Balatonszőlős
Balatonfenyves
Balatonszabadi
Balatonmáriafürdő
Balatonszentgyörgy
Balatonmagyaród
Balatonvilágos
Balatonudvari
Balatonederics
Balatonkenese
Balatonfőkajár
Balatonalmási
Balatonfűzfő
Balatonszőlős
Balatonszőlős
Balatonszőlős

# Különleges madárvédelmi területek

*EOTR 44. szelvény*

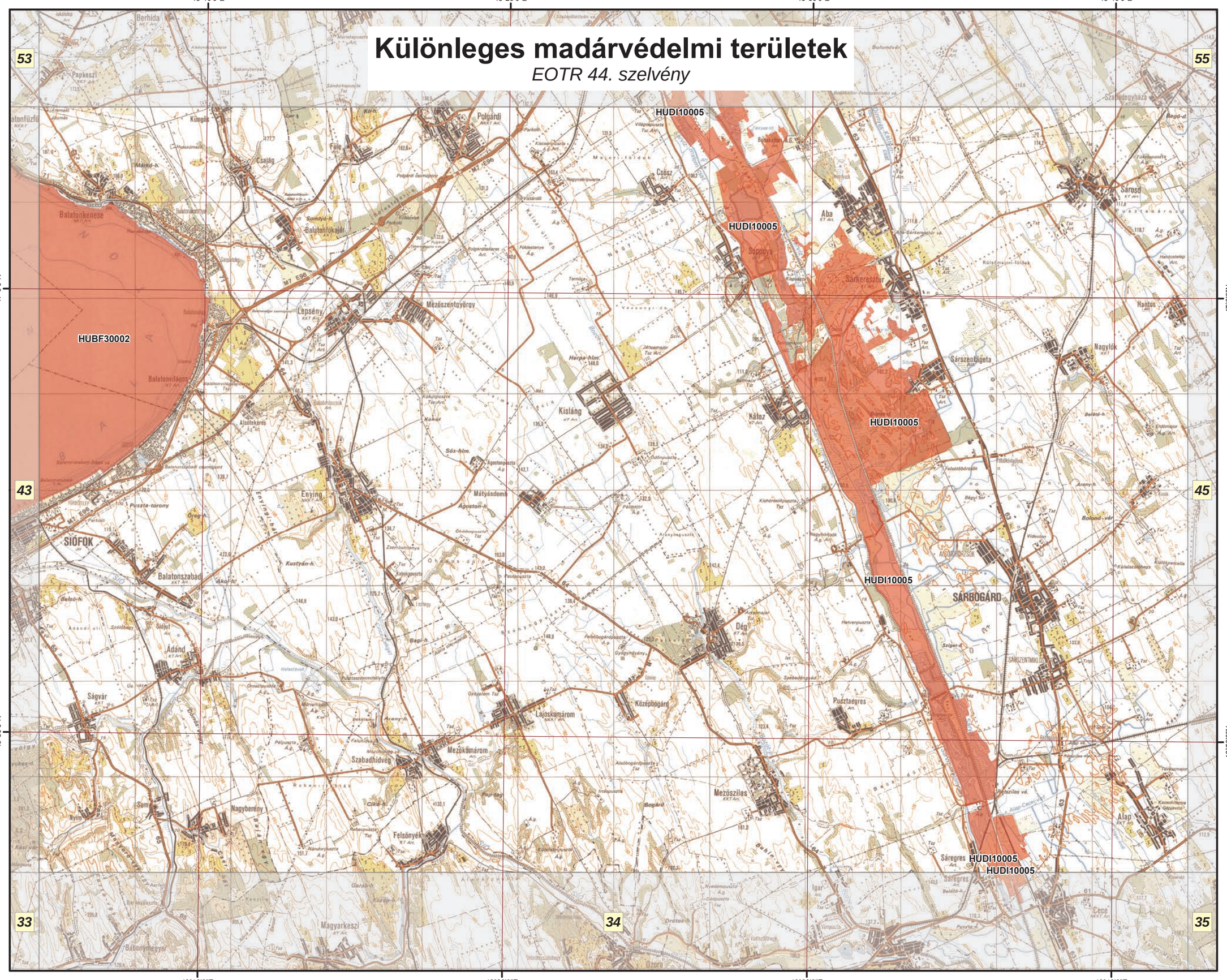


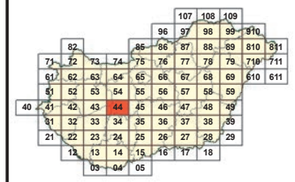


## Jelmagyarázat

Különleges madárvédelmi területek

**HUBF30002** Balaton
**HUDI10005** Sárvíz völgye

**Az adatok tájékoztató jellegűek.**

M 1:145 000

É

0 1 2 3 4 km

A méretarányszám kizárólag fekvő A3-as lapméret esetén értendő. Az arányméték a térképlap méretének arántartó változása után is használható.

A térkép szelvényezés alapja az EOTR 1:100 000 méretarányú szelvényháló.

Vetületi rendszer:
Egységes Országos Vetület
Koordinátahálózat: WGS84

A GPS (WGS84) koordináták a PDF formátumú térképen Adobe 9 (vagy magasabb) verziószámú Reader ill. Professional szoftverekkel tizedes fokokban azonosíthatók.

Adatforrás:
Földmérési és Távérzékelési Intézet;
Környezetvédelmi és Vízügyi Minisztérium,
Nemzeti Környezeti Térinformatikai Rendszer

Szerkesztette:
Környezetvédelmi és Vízügyi Minisztérium,
GRID Budapest,
2009. december

# Különleges madárvédelmi területek

*EOTR 45. szelvény*

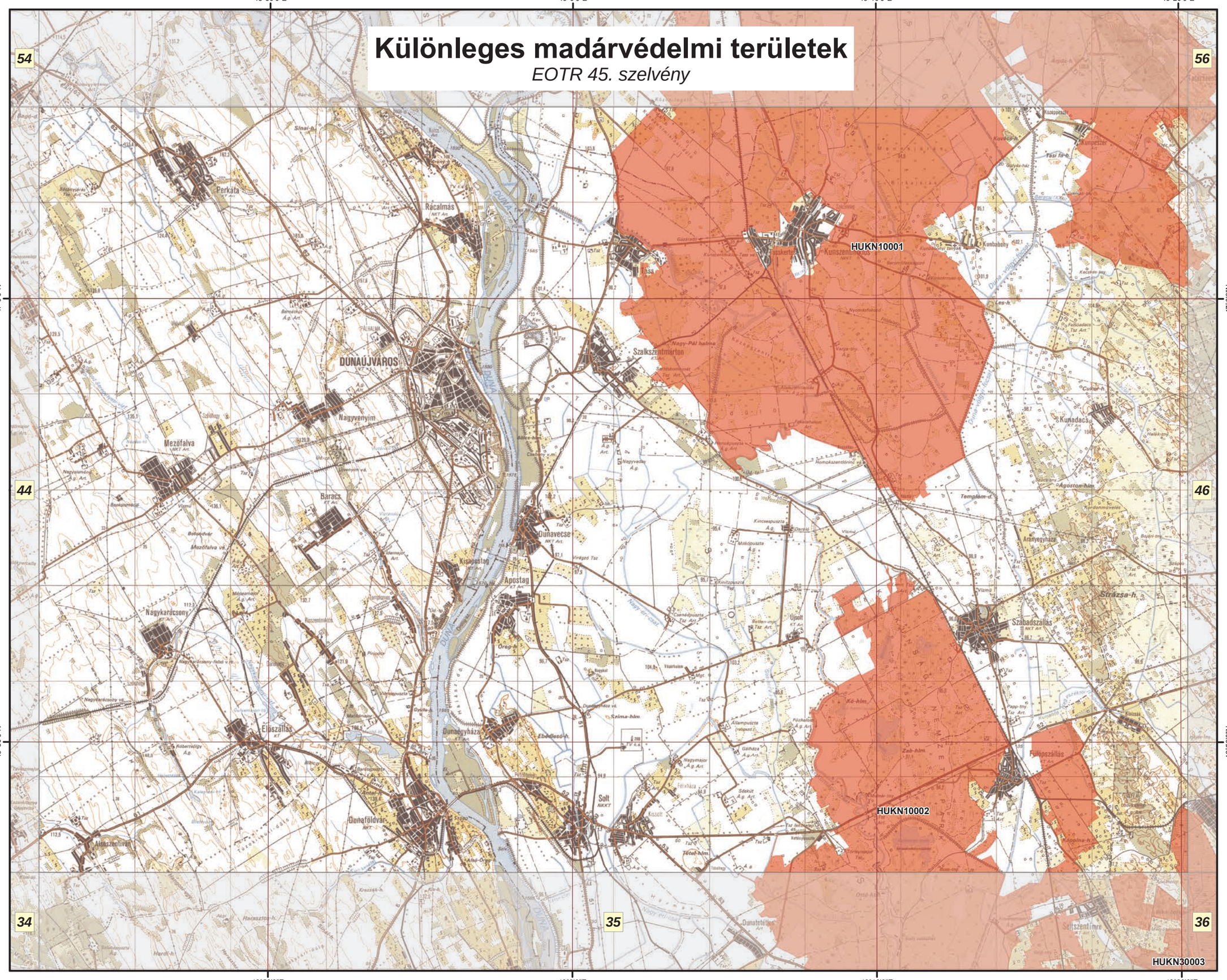


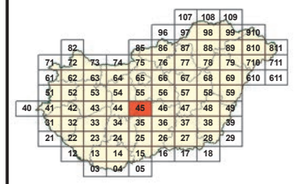


## Jelmagyarázat

Különleges madárvédelmi területek

**HUKN10001** Felső-Kiskunsági szikes puszták és turjánvidék
**HUKN30003** Izsáki Kolon-tó
**HUKN10002** Kiskunsági szikes tavak és az őrjegi turjánvidék

**Az adatok tájékoztató jellegűek.**

M 1:145 000

É

0 1 2 3 4 km

A méretarányszám kizárólag fekvő A3-as lapméret esetén értendő. Az arányméték a térképlap méretének arányterő változása után is használható.

A térkép szelvényezés alapja az EOTR 1:100 000 méretarányú szelvényháló.

Vetületi rendszer:
Egységes Országos Vetület
Koordinátahálózat: WGS84

A GPS (WGS84) koordináták a PDF formátumú térképen Adobe 9 (vagy magasabb) verziószámú Reader ill. Professional szoftverekkel tizedes fokokban azonosíthatók.


Adatforrás:
Földmérési és Távérzékelési Intézet;
Környezetvédelmi és Vízügyi Minisztérium,
Nemzeti Környezeti Térinformatikai Rendszer

Szerkesztette:
Környezetvédelmi és Vízügyi Minisztérium,
GRID Budapest,
2009. december

# Különleges madárvédelmi területek

*EOTR 46. szelvény*

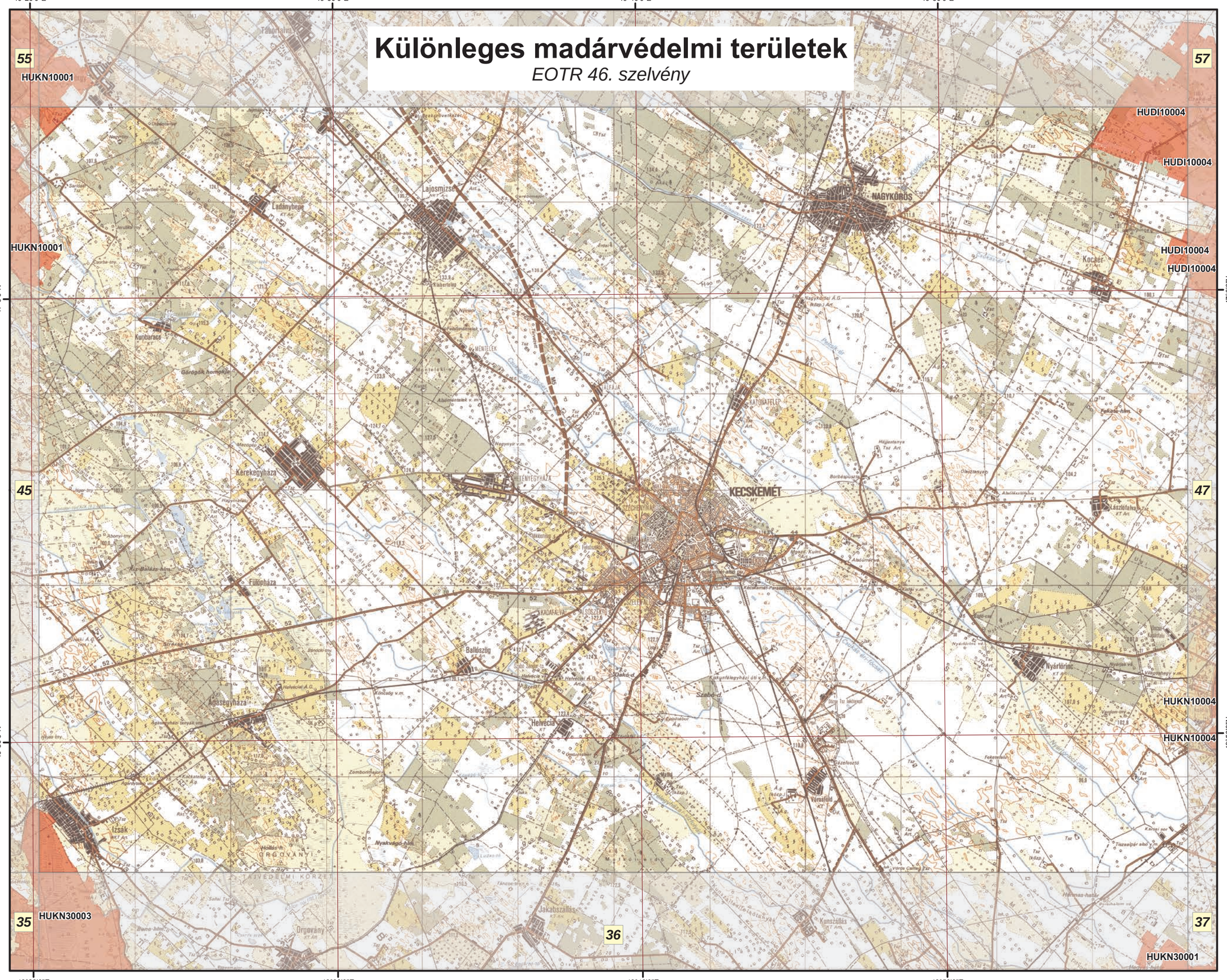
19°20'0"E
19°30'0"E
19°40'0"E
19°50'0"E
47°0'0"N
46°50'0"N
55
57
45
47
35
36
37
HUKN10001
HUKN10001
HUDI10004
HUDI10004
HUDI10004
HUDI10004
HUKN10004
HUKN10004
HUKN30003
HUKN30001
NAGYKŐRÖS
KECSKEMÉT
Lajosmizse
Ladánybene
Kunbaracs
Kerekegyháza
Fülöpháza
Ballószög
Agasegyháza
Helvécia
Izsák
Orgovány
Jakabszállás
Kunszállás
Kecskés
Nyárlőrinc
Lászlófalva
Táborfalva
Görögök hompiája
Nyakvágó-hím
Fekete-hím
Kis-Balázs-hím
Bene-hím
Szabó-d
Oakó-d
Hajós-tny
Zombor-hajós
Hármas-halom
Borbély-puszta
Hajós-tanya
Nagykőrösi Á.G.
Vízügy
Vízügy
Vízügy

# Különleges madárvédelmi területek

*EOTR 47. szelvény*

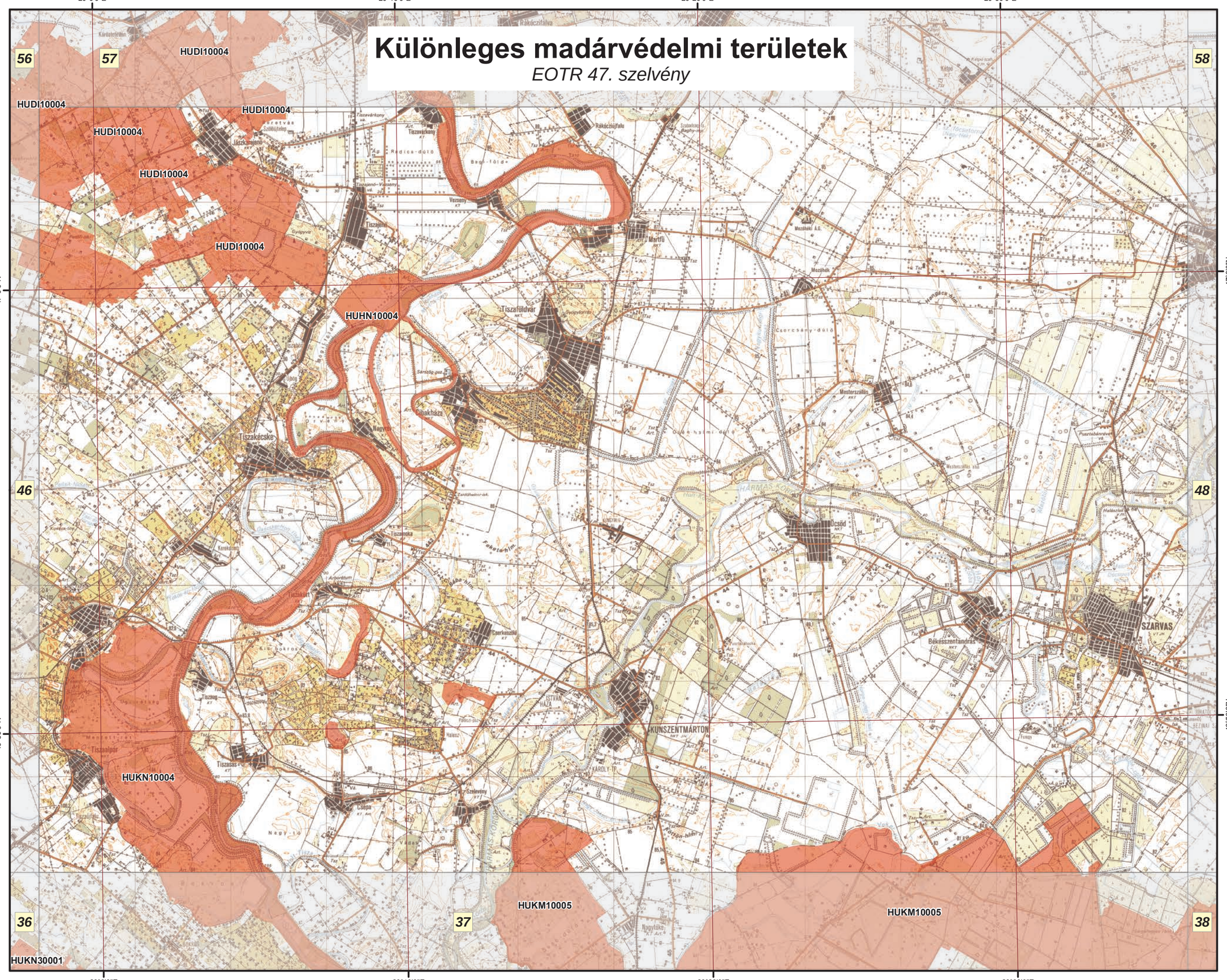
20°0'0"E
20°10'0"E
20°20'0"E
20°30'0"E
47°0'0"N
46°50'0"N
56
57
58
46
48
36
37
38
HUDI10004
HUHN10004
HUKN10004
HUKM10005
HUKN30001
Tiszakécske
Tiszaalpár
Kunszentmárton
Szarvas
Csongrád
Mezőhegyes
Mezőhék
Csorvás
Békésszentandrás
Ecsegfalva
Tiszaföldvár
Martfű
Tiszajenő
Tiszavárkony
Jászkarajenő
Rákóczifalva
Csanádapáca
Csabacsüd
Csabaszabadi
Csabaszentandrás
Csabacsaba
Csabaszentmihály
Csabaszentmária
Csabaszentlőrinc
Csabaszentpál
Csabaszentpéter
Csabaszentsimon
Csabaszentvid
Csabaszentzsófia
Csabaszentzsuzsanna
Csabaszentzsuzsanna-puszta
Csabaszentzsuzsanna-puszta
Csabaszentzsuzsanna-puszta

# Különleges madárvédelmi területek

*EOTR 48. szelvény*

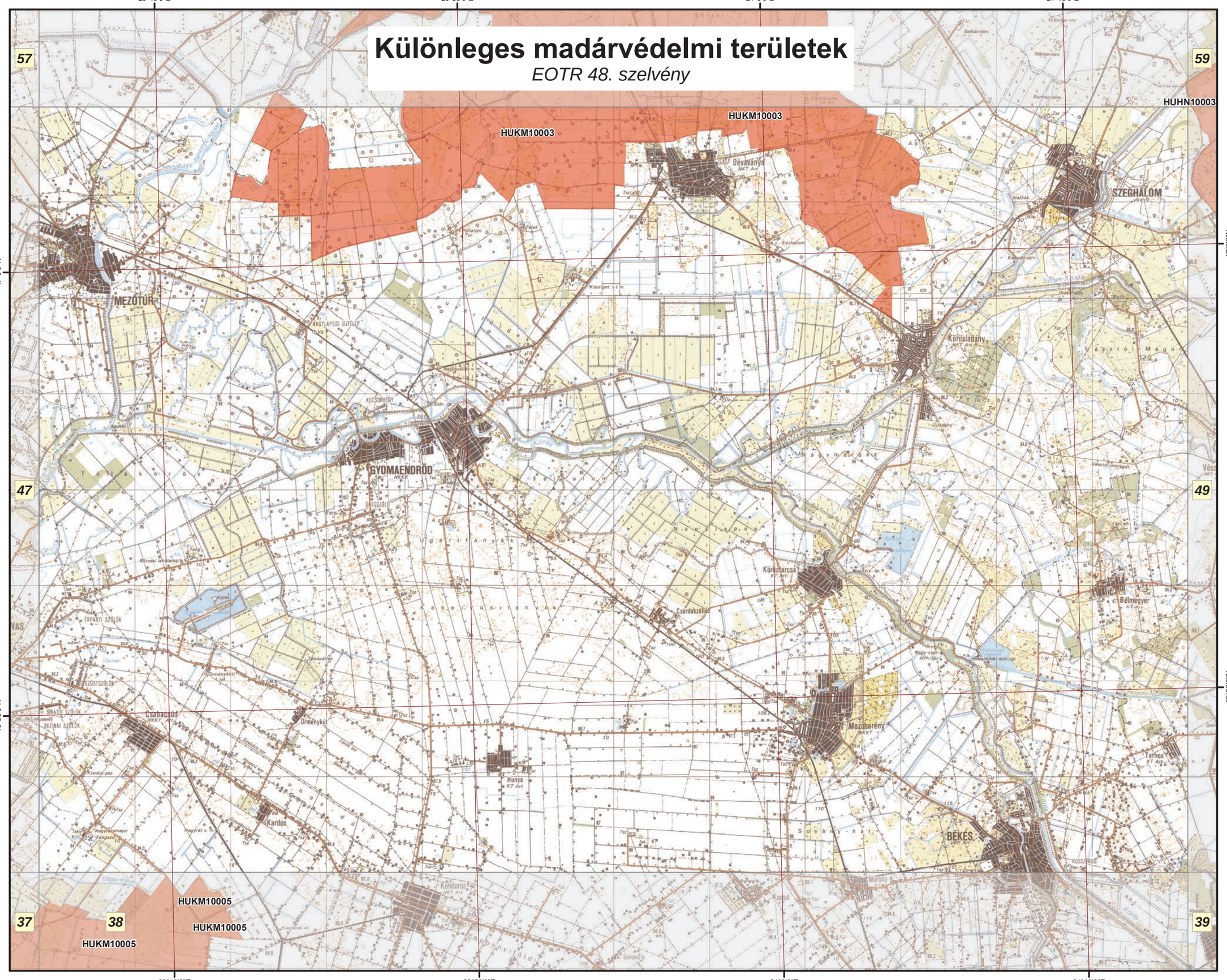


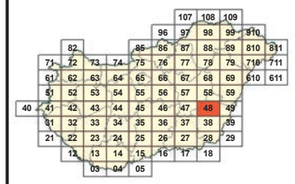


## Jelmagyarázat

Különleges madárvédelmi területek

**HUKM10003 Dévaványai-sík**

**Az adatok tájékoztató jellegűek.**

M 1:145 000

É

0 1 2 3 4 km

A méretarányszám kizárólag fekvő A3-as lapméret esetén értendő. Az aránymérték a térképlap méretének aránytartó változása után is használható.

A térkép szelvényezés alapja az EOTR 1:100 000 méretarányú szelvényháló.

Vetületi rendszer:
Egységes Országos Vetület
Koordinátahálózat: WGS84

A GPS (WGS84) koordináták a PDF formátumú térképen Adobe 9 (vagy magasabb) verziószámú Reader ill. Professional szoftverekkel tizedes fokokban azonosíthatók.

Adatforrás:
Földmérési és Távérzékelési Intézet;
Környezetvédelmi és Vízügyi Minisztérium,
Nemzeti Környezeti Térinformatikai Rendszer

Szerkesztette:
Környezetvédelmi és Vízügyi Minisztérium,
GRID Budapest,
2009. december

# Különleges madárvédelmi területek

*EOTR 49. szelvény*

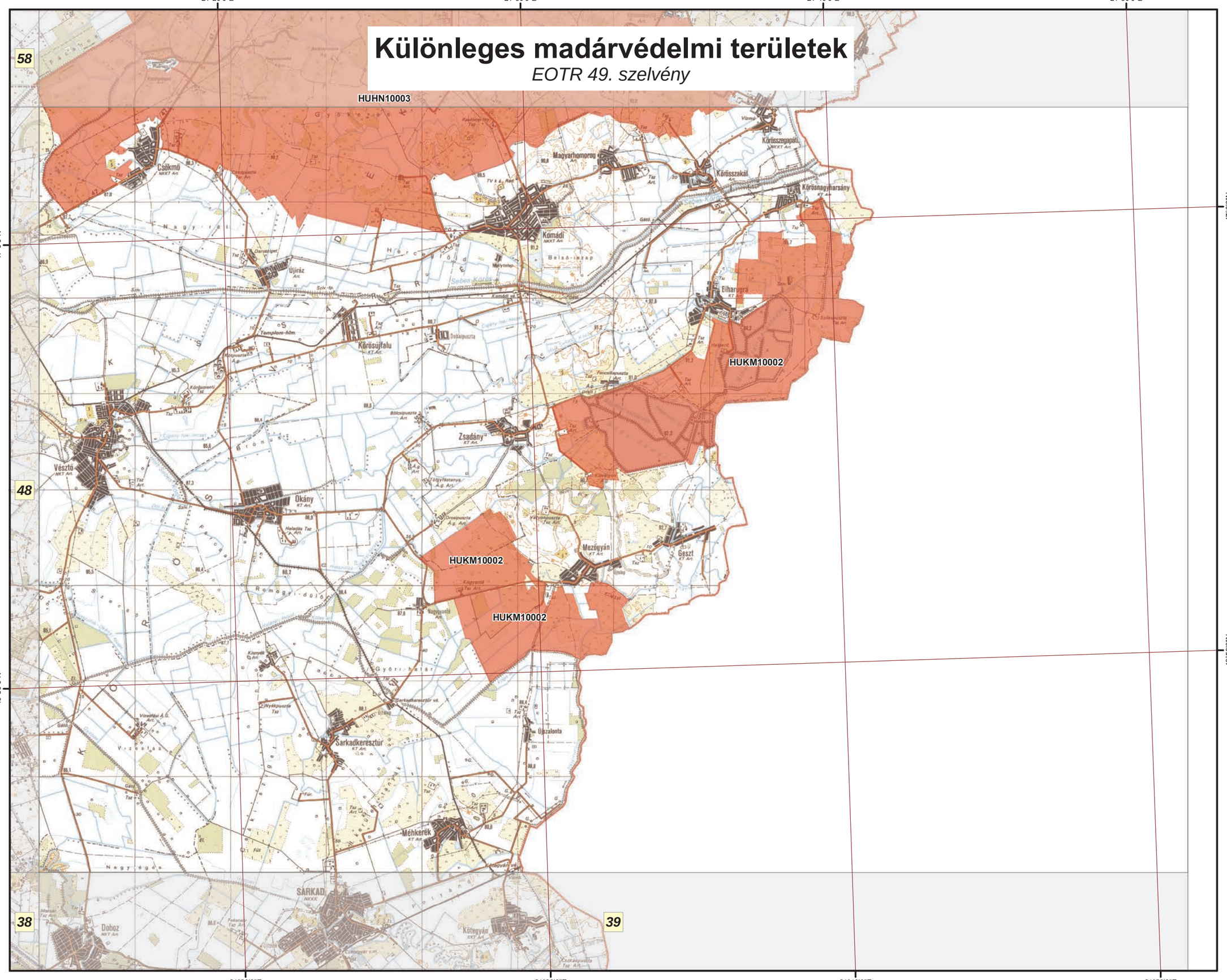


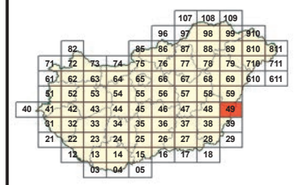


## Jelmagyarázat

Különleges madárvédelmi területek

**HUHN10003 Bihar**
**HUKM10002 Kis-Sárrét**

**Az adatok tájékoztató jellegűek.**

M 1:145 000

É

0 1 2 3 4 km

A méretarányszám kizárólag fekvő A3-as lapméret esetén értendő. Az aránymérték a térképlap méretének aránytartó változása után is használható.

A térkép szelvényezés alapja az EOTR 1:100 000 méretarányú szelvényháló.

Vetületi rendszer:
Egységes Országos Vetület
Koordinátahálózat: WGS84

A GPS (WGS84) koordináták a PDF formátumú térképen Adobe 9 (vagy magasabb) verziószámú Reader ill. Professional szoftverekkel tizedes fokokban azonosíthatók.

Adatforrás:
Földmérési és Távérzékelési Intézet;
Környezetvédelmi és Vízügyi Minisztérium,
Nemzeti Környezeti Térinformatikai Rendszer

Szerkesztette:
Környezetvédelmi és Vízügyi Minisztérium,
GRID Budapest,
2009. december

# Különleges madárvédelmi területek

*EOTR 51. szelvény*

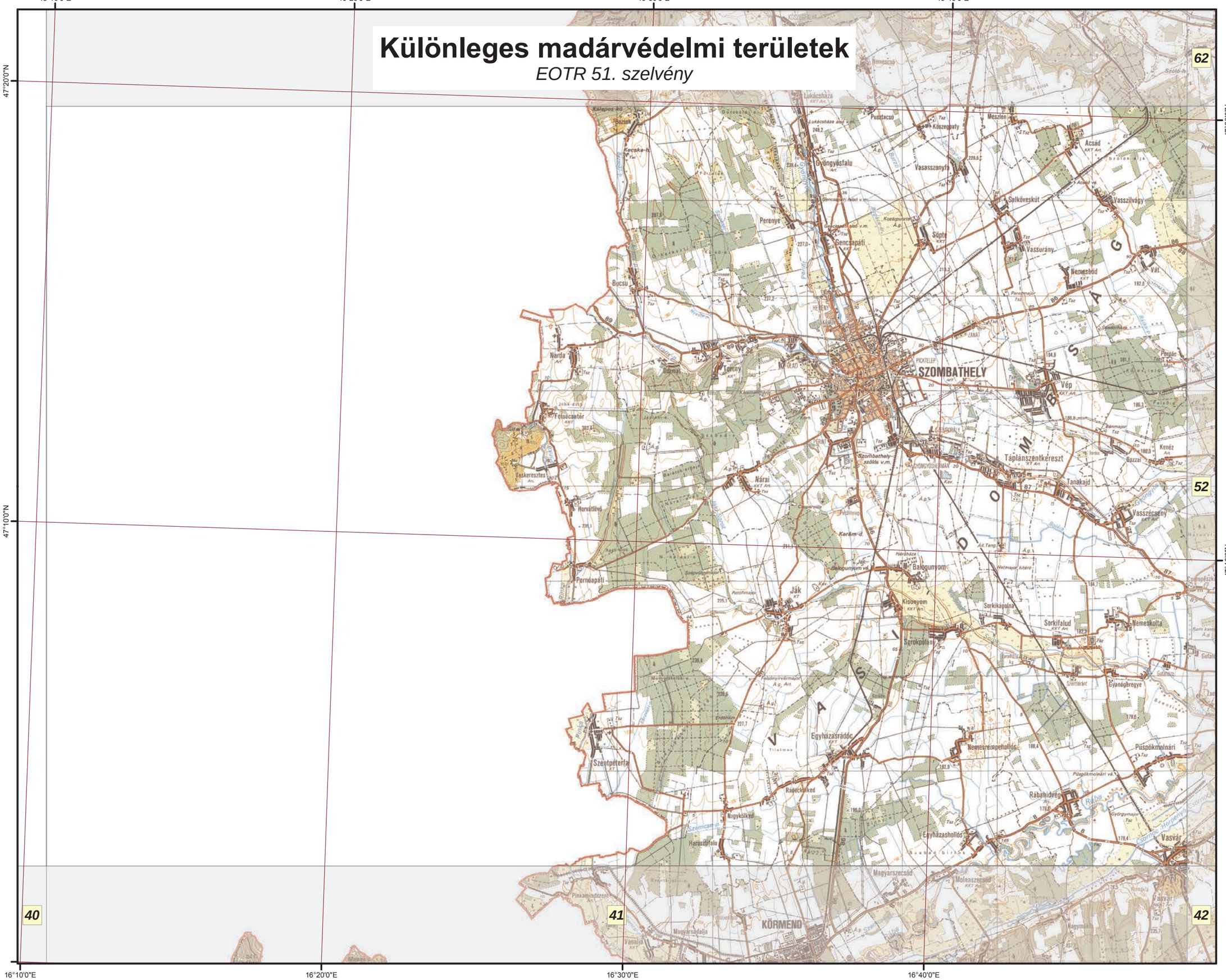
16°10'0"E
16°20'0"E
16°30'0"E
16°40'0"E
47°20'0"N
47°10'0"N
62
52
40
41
42
SZOMBATHELY
KÖRMEND
Gyöngyösfalu
Perenye
Bucsu
Nárda
Torony
Felsőcsatár
Vaskeresztes
Horvátlövő
Pornóapáti
Nárai
Szombathely-szőlős v.m.
Táplánszentkereszt
Tanakajd
Vép
Vasszécseny
Vasasszonyfa
Salköveskút
Vassurány
Nemesbőd
Vát
Acsád
Mesterfa
Pusztacsó
Köszeghalmy
Gencsapáti
Söpte
Bajgunyom
Kisbagyom
Sorkifalud
Sorkikápolna
Sárokpatak
Nemeskolta
Gyanógbrege
Egyházasrádóc
Nemesrempehollós
Püspökmolnári
Rábahidvég
Egyházashollós
Vasvár
Szentpéterfa
Radóckölked
Nagyrákóc
Harasztifalu
Magyarszecsőd
Molnaszecsőd
Magyarnádalja
Vasalja
Ják
Perenye
Bozsok
Kecske-h.
Kálepos-kő
Lukácsháza
Szőlős-h.
Szőlős-p.
Szőlős-d.
Szőlős-k.
Szőlős-ny.
Szőlős-ny.
Szőlős-ny

# Különleges madárvédelmi területek

*EOTR 107. szelvény*

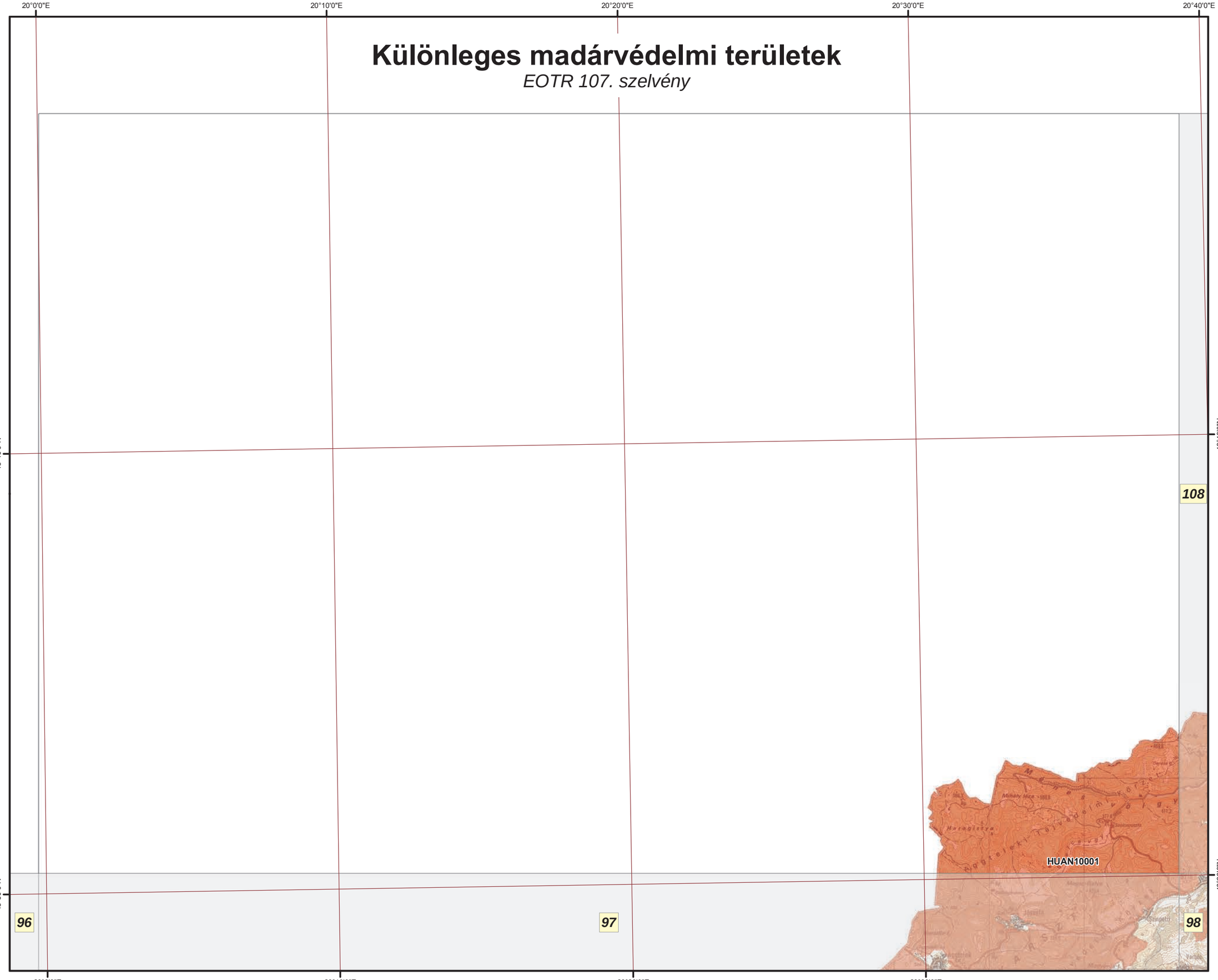


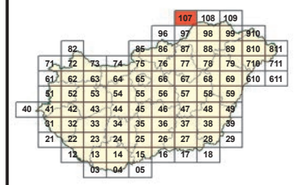

## Jelmagyarázat

Különleges madárvédelmi területek

**HUAN10001 Aggteleki-karszt**

**Az adatok tájékoztató jellegűek.**

M 1:145 000

É

0 1 2 3 4 km

A méretarányszám kizárólag fekvő A3-as lapméret esetén értendő. Az aránymérték a térképlap méretének aránytartó változása után is használható.

A térkép szelvényezés alapja az EOTR 1:100 000 méretarányú szelvényháló.

Vetületi rendszer:
Egységes Országos Vetület
Koordinátahálózat: WGS84

A GPS (WGS84) koordináták a PDF formátumú térképen Adobe 9 (vagy magasabb) verziószámú Reader ill. Professional szoftverekkel tizedes fokokban azonosíthatók.

Adatforrás:
Földmérési és Távérzékelési Intézet;
Környezetvédelmi és Vízügyi Minisztérium,
Nemzeti Környezeti Térinformatikai Rendszer

Szerkesztette:
Környezetvédelmi és Vízügyi Minisztérium,
GRID Budapest,
2009. december

# Különleges madárvédelmi területek

*EOTR 108. szelvény*

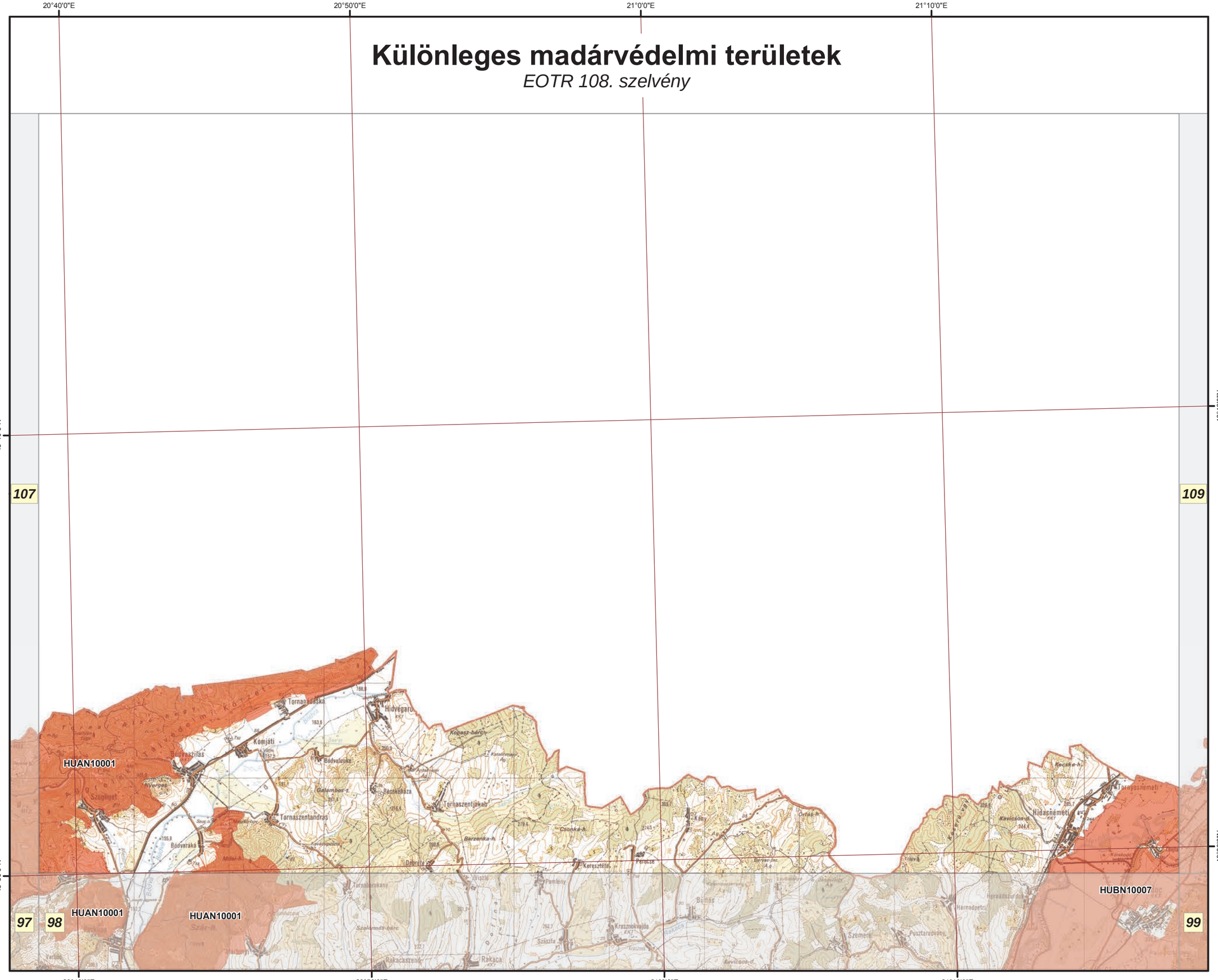


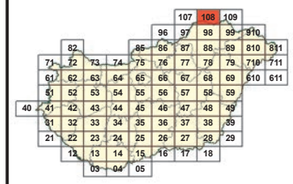


## Jelmagyarázat

Különleges madárvédelmi területek

**HUAN10001** **Aggteleki-karszt**
**HUBN10007** **Zempléni-hegység a Szerencsi-dombsággal és a Hernád-völggyel**

**Az adatok tájékoztató jellegűek.**

M 1:145 000

É

0 1 2 3 4 km

A méretarányszám kizárólag fekvő A3-as lapméret esetén értendő. Az arányméték a térképlap méretének aránytartó változása után is használható.

A térkép szelvényezés alapja az EOTR 1:100 000 méretarányú szelvényháló.

Vetületi rendszer:
Egységes Országos Vetület
Koordinátahálózat: WGS84

A GPS (WGS84) koordináták a PDF formátumú térképen Adobe 9 (vagy magasabb) verziószámú Reader ill. Professional szoftverekkel tizedes fokokban azonosíthatók.

Adatforrás:
Földmérési és Távérzékelési Intézet;
Környezetvédelmi és Vízügyi Minisztérium,
Nemzeti Környezeti Térinformatikai Rendszer

Szerkesztette:
Környezetvédelmi és Vízügyi Minisztérium,
GRID Budapest,
2009. december

# Különleges madárvédelmi területek

*EOTR 3. szelvény*

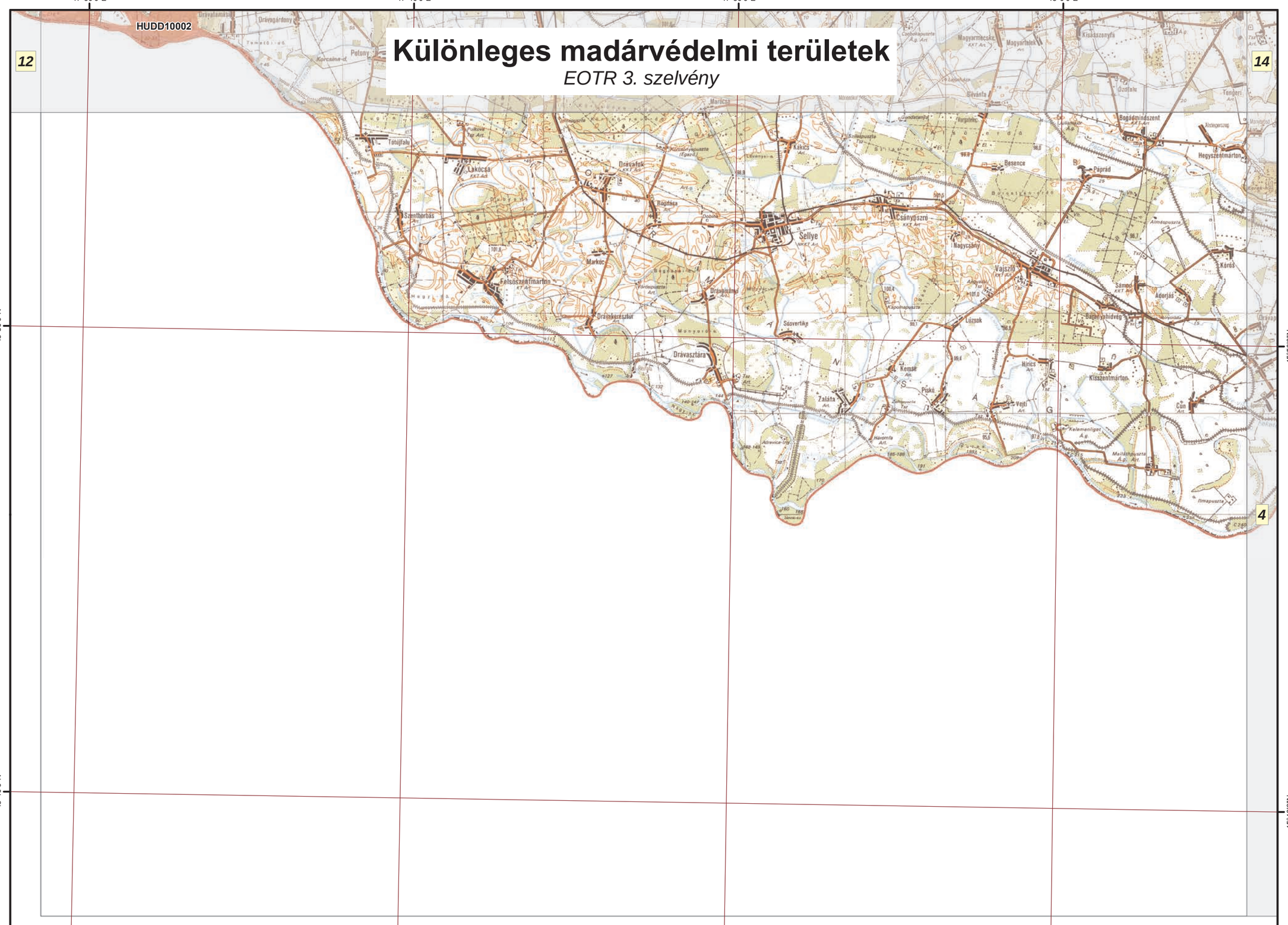


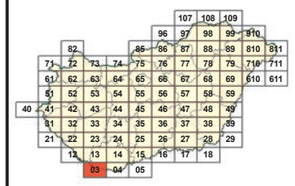


## Jelmagyarázat

Különleges madárvédelmi területek

**Az adatok tájékoztató jellegűek.**

M 1:145 000

É

0 1 2 3 4 km

A méretarányszám kizárólag fekvő A3-as lapméret esetén értendő. Az aránymérték a térképlap méretének arányt tartó változása után is használható.

A térkép szelvényezés alapja az EOTR 1:100 000 méretarányú szelvényháló.

Vetületi rendszer:
Egységes Országos Vetület
Koordinátahálózat: WGS84

A GPS (WGS84) koordináták a PDF formátumú térképen Adobe 9 (vagy magasabb) verziószámú Reader ill. Professional szoftverekkel tizedes fokokban azonosíthatók.

Adatforrás:
Földmérési és Távérzékelési Intézet;
Környezetvédelmi és Vízügyi Minisztérium,
Nemzeti Környezeti Térinformatikai Rendszer

Szerkesztette:
Környezetvédelmi és Vízügyi Minisztérium,
GRID Budapest,
2009. december